



ATTRaversAMENTI E GUADI

comune

Granozzo con Monticello

provincia


NO


Sistema Informativo
Catasto Opere di Difesa

CODICE	TIPOLOGIA	CARATT. GEOMETRICHE					MATERIALI					tavola grafica	località
		larghezza (m)	lunghezza (m)	altezza (m)	sezione (m ²)	diametro (m)	acciaio	cls	mattoni	massi	legno		
ROMAAG001	ATTRaversAMENTO tubazione	5,5	5,1			0,9	<input type="checkbox"/>	<input checked="" type="checkbox"/>	<input type="checkbox"/>	<input type="checkbox"/>	<input type="checkbox"/>	07-137030	


TUBAZIONE	ALLEGATI FOTOGRAFICI	CORSO D'ACQUA	TAVOLA
1	BNC 01-02	Fontana Bianca	07-137040
2	BNC 03	Fontana Bianca	07-137040
3	BNC 06-07	Fontana Bianca	07-137040
4	BNC 08-09	Fontana Bianca	07-137040

Fontana Bianca

DIFESA DI SPONDA			comune Granozzo con Monticello		provincia NO		 Sistema Informativo Catasto Opere di Difesa										
CODICE	SPONDA	TIPOLOGIA	CARATT. GEOMETRICHE			MATERIALI										tavola grafica	località
			lunghezza (m)	altezza (m)		cls	legname e pietram.	gabbioni	mattoni	materiale vivo	massi						
				min.	max.						massi	cava secco	cava intasati	alveo secco	alveo intasati		
ROMADS001	sinistra	Muro	8			<input checked="" type="checkbox"/>	<input type="checkbox"/>	<input type="checkbox"/>	<input type="checkbox"/>	<input type="checkbox"/>	<input type="checkbox"/>	<input type="checkbox"/>	<input type="checkbox"/>	<input type="checkbox"/>	<input type="checkbox"/>	07-137030	
Vedi allegati fotografici BRG 06.																	
ROMADS002	destra	Muro	8			<input checked="" type="checkbox"/>	<input type="checkbox"/>	<input type="checkbox"/>	<input type="checkbox"/>	<input type="checkbox"/>	<input type="checkbox"/>	<input type="checkbox"/>	<input type="checkbox"/>	<input type="checkbox"/>	<input type="checkbox"/>	07-137030	
ROMADS003	destra	Muro				<input checked="" type="checkbox"/>	<input type="checkbox"/>	<input type="checkbox"/>	<input type="checkbox"/>	<input type="checkbox"/>	<input type="checkbox"/>	<input type="checkbox"/>	<input type="checkbox"/>	<input type="checkbox"/>	<input type="checkbox"/>	07-137030	
Vedi allegati fotografici BRG 13.																	
ROMADS004	destra	Scogliera				<input type="checkbox"/>	<input type="checkbox"/>	<input type="checkbox"/>	<input type="checkbox"/>	<input type="checkbox"/>	<input checked="" type="checkbox"/>	<input type="checkbox"/>	<input type="checkbox"/>	<input type="checkbox"/>	<input type="checkbox"/>	07-137030	
Vedi allegati fotografici BRG 17.																	
ROMADS005	destra	Scogliera				<input type="checkbox"/>	<input type="checkbox"/>	<input type="checkbox"/>	<input type="checkbox"/>	<input type="checkbox"/>	<input checked="" type="checkbox"/>	<input type="checkbox"/>	<input type="checkbox"/>	<input type="checkbox"/>	<input type="checkbox"/>	07-137030	
Vedi allegati fotografici BRG 20.																	
ROMADS006	sinistra	Scogliera				<input type="checkbox"/>	<input type="checkbox"/>	<input type="checkbox"/>	<input type="checkbox"/>	<input type="checkbox"/>	<input checked="" type="checkbox"/>	<input type="checkbox"/>	<input type="checkbox"/>	<input type="checkbox"/>	<input type="checkbox"/>	07-137030	
ROMADS007	destra	Scogliera				<input checked="" type="checkbox"/>	<input type="checkbox"/>	<input type="checkbox"/>	<input type="checkbox"/>	<input type="checkbox"/>	<input checked="" type="checkbox"/>	<input type="checkbox"/>	<input type="checkbox"/>	<input type="checkbox"/>	<input type="checkbox"/>	07-137030	
Vedi allegati fotografici BRG 21-22.																	
ROMADS008	sinistra	Muro				<input checked="" type="checkbox"/>	<input type="checkbox"/>	<input type="checkbox"/>	<input type="checkbox"/>	<input type="checkbox"/>	<input type="checkbox"/>	<input type="checkbox"/>	<input type="checkbox"/>	<input type="checkbox"/>	<input type="checkbox"/>	07-137030	
Vedi allegati fotografici BRG 21-22.																	


REGIONE PIEMONTE
 Direzione Difesa del Suolo

Roggia Biraga


csipiemonte
 Direzione Servizi Territorio Ambiente
 Settore Servizi Territoriali
 Area Difesa del Suolo

**PONTE**

comune

Granozzo con Monticello

provincia

NO**Sistema Informativo
Catasto Opere di Difesa**

CODICE	TIPOLOGIA	STRUTTURA	CARATT. GEOMETRICHE					RILEVATI		tavola grafica	località
			n. campate	lunghezza totale (m)	luce libera totale (m)	larghezza impalcato (m)	altezza intradosso fondo alveo (m)	alt. Max sponda sx (m)	alt. Max sponda dx (m)		
ROMAPO001	stradale	arco	2	20	9	5,4				07-137030	
Vedi allegati fotografici BRG 01-02.											
ROMAPO002	ponte canale	arco	2	41,7	9	0,8				07-137030	
Vedi allegati fotografici BRG 03-04.											
ROMAPO003	ponte canale	travata	1							07-137030	
Vedi allegati fotografici BRG 07-08.											
ROMAPO004	ponte canale	travata	1							07-137030	
Vedi allegati fotografici BRG 09-10.											
ROMAPO005	ponte canale	travata	1							07-137030	
Vedi allegati fotografici BRG 11-12.											
ROMAPO006	stradale	arco	1	8,15	6,2	8,2				07-137030	
Vedi allegati fotografici BRG 15-16.											
ROMAPO007	stradale	arco	1	19,5	11,1	8,9				07-137030	
Vedi allegati fotografici BRG 18-19.											
ROMAPO008	pedonale	travata	1							07-137030	
Vedi allegati fotografici BRG 23-24.											



comune
Granozzo con Monticello

provincia
NO



**Sistema Informativo
Catasto Opere di Difesa**

CODICE	TIPOLOGIA	CARATT. GEOMETRICHE			MATERIALI								tavola grafica	località
		larghezza (m)	lunghezza (m)	altezza (m)	dis	legname e pietram.	gabbioni	massi						
								massi	cava secco	cava intasati	alveo secco	alveo intasati		
ROMASO001	Salto di fondo				<input checked="" type="checkbox"/>	<input type="checkbox"/>	<input type="checkbox"/>	<input type="checkbox"/>	<input type="checkbox"/>	<input type="checkbox"/>	<input type="checkbox"/>	<input type="checkbox"/>	07-137030	
Vedi allegati fotografici BRG 05.														
ROMASO002	Salto di fondo				<input checked="" type="checkbox"/>	<input type="checkbox"/>	<input type="checkbox"/>	<input type="checkbox"/>	<input type="checkbox"/>	<input type="checkbox"/>	<input type="checkbox"/>	<input type="checkbox"/>	07-137030	
Vedi allegati fotografici BRG 14.														
ROMASO003	Salto di fondo				<input checked="" type="checkbox"/>	<input type="checkbox"/>	<input type="checkbox"/>	<input type="checkbox"/>	<input type="checkbox"/>	<input type="checkbox"/>	<input type="checkbox"/>	<input type="checkbox"/>	07-137030	
Vedi allegati fotografici BRG 25-26														
ROMASO004	Salto di fondo				<input checked="" type="checkbox"/>	<input type="checkbox"/>	<input type="checkbox"/>	<input type="checkbox"/>	<input type="checkbox"/>	<input type="checkbox"/>	<input type="checkbox"/>	<input type="checkbox"/>	07-137030	
Vedi allegati fotografici BRG 27-28.														



ATTRAVERSAMENTI E GUADI

comune


Granozzo con Monticello


provincia

NO

Sistema Informativo
Catasto Opere di Difesa


CODICE	TIPOLOGIA	CARATT. GEOMETRICHE					MATERIALI					tavola grafica	località
		larghezza (m)	lunghezza (m)	altezza (m)	sezione (m ²)	diametro (m)	acciaio	cls	mattoni	massi	legno		
ROMAAG001	ATTRAVERSAMENTO scatolare	4,5	4,4				<input type="checkbox"/>	<input checked="" type="checkbox"/>	<input type="checkbox"/>	<input type="checkbox"/>	<input type="checkbox"/>	07-137030	
ROMAAG002	ATTRAVERSAMENTO scatolare	4,8	4,5				<input type="checkbox"/>	<input checked="" type="checkbox"/>	<input type="checkbox"/>	<input type="checkbox"/>	<input type="checkbox"/>	07-137030	
ROMAAG003	ATTRAVERSAMENTO scatolare	4,7	4,75				<input type="checkbox"/>	<input checked="" type="checkbox"/>	<input type="checkbox"/>	<input type="checkbox"/>	<input type="checkbox"/>	07-137040	
ROMAAG004	ATTRAVERSAMENTO						<input type="checkbox"/>	<input checked="" type="checkbox"/>	<input type="checkbox"/>	<input type="checkbox"/>	<input type="checkbox"/>	07-137040	
ROMAAG005	ATTRAVERSAMENTO	4,3	3,95				<input type="checkbox"/>	<input checked="" type="checkbox"/>	<input type="checkbox"/>	<input type="checkbox"/>	<input type="checkbox"/>	07-137040	

comune		provincia																	
DIFESA DI SPONDA		Granozzo con Monticello		NO														 Sistema Informativo Catasto Opere di Difesa	
CODICE	SPONDA	TIPOLOGIA	CARATT. GEOMETRICHE			MATERIALI										tavola grafica	località		
			lunghezza (m)	altezza (m)		cls	legname e pietram.	gabbioni	mattoni	materiale vivo	massi								
				min.	max.											massi	cava secco	cava intasati	alveo secco
ROMADS001	destra	Muro				<input checked="" type="checkbox"/>	<input type="checkbox"/>	<input type="checkbox"/>	<input type="checkbox"/>	<input type="checkbox"/>	<input type="checkbox"/>	<input type="checkbox"/>	<input type="checkbox"/>	<input type="checkbox"/>	<input type="checkbox"/>	07-137040			
Vedi allegati fotografici BRH 15.																			
ROMADS002	sinistra	Muro				<input checked="" type="checkbox"/>	<input type="checkbox"/>	<input type="checkbox"/>	<input type="checkbox"/>	<input type="checkbox"/>	<input type="checkbox"/>	<input type="checkbox"/>	<input type="checkbox"/>	<input type="checkbox"/>	<input type="checkbox"/>	07-137040			
Vedi allegati fotografici BRH 15.																			
ROMADS003	sinistra	Muro				<input checked="" type="checkbox"/>	<input type="checkbox"/>	<input type="checkbox"/>	<input type="checkbox"/>	<input type="checkbox"/>	<input type="checkbox"/>	<input type="checkbox"/>	<input type="checkbox"/>	<input type="checkbox"/>	<input type="checkbox"/>	07-137040			
Vedi allegati fotografici BRH 21.																			



REGIONE
PIEMONTE
Direzione Difesa del Suolo

Roggia Biraghetta



csipiemonte
Direzione Servizi Territorio Ambiente
Settore Servizi Territoriali
Area Difesa del Suolo

**PONTE**

comune

Granozzo con Monticello

provincia

NO**Sistema Informativo
Catasto Opere di Difesa**

CODICE	TIPOLOGIA	STRUTTURA	CARATT. GEOMETRICHE					RILEVATI		tavola grafica	località
			n. campate	lunghezza totale (m)	luce libera totale (m)	larghezza impalcato (m)	altezza intradosso fondo alveo (m)	alt. Max sponda sx (m)	alt. Max sponda dx (m)		
ROMAPO001	ponte canale	travata	1							07-137030	
Vedi allegati fotografici BRH 03-04.											
ROMAPO002	ponte canale	travata	1							07-137030	
Vedi allegati fotografici BRH 05-06.											
ROMAPO003	ponte canale	travata	1	7,25		2,5				07-137030	
Vedi allegati fotografici BRH 07-08. La luce libera è pari a 3,70 m.											
ROMAPO004	ponte canale	travata	1							07-137030	
Vedi allegati fotografici BRH 11-12.											
ROMAPO005	stradale	travata	1							07-137040	
ROMAPO006	ponte canale	travata	1							07-137040	
Vedi allegati fotografici BRH 13-14.											
ROMAPO007	ponte canale	travata	1							07-137040	
Vedi allegati fotografici BRH 16-17.											
ROMAPO008	ponte canale	travata	1							07-137040	
Vedi allegati fotografici BRH 20.											
ROMAPO009	stradale									07-137040	

**PONTE**

comune

Granozzo con Monticello

provincia

NOSistema Informativo
Catasto Opere di Difesa

CODICE	TIPOLOGIA	STRUTTURA	CARATT. GEOMETRICHE					RILEVATI		tavola grafica	località
			n. campate	lunghezza totale (m)	luce libera totale (m)	larghezza impalcato (m)	altezza intradosso fondo alveo (m)	alt. Max sponda sx (m)	alt. Max sponda dx (m)		
ROMAPO010	ponte canale	travata	1							07-137040	
Vedi allegati fotografici BRH 22-23.											
ROMAPO011	ponte canale	travata	1							07-137040	
Vedi allegati fotografici BRH 26-27.											
ROMAPO012	pedonale	travata	1							07-137040	
Vedi allegati fotografici BRH 30-31.											
ROMAPO013	pedonale	travata	1							07-137040	
Vedi allegati fotografici BRH 32-33.											
ROMAPO014	pedonale	travata	1	5		1				07-137040	
Vedi allegati fotografici BRH 37.											

**SOGLIA**

comune

Granozzo con Monticello

provincia

NO**Sistema Informativo
Catasto Opere di Difesa**

CODICE	TIPOLOGIA	CARATT. GEOMETRICHE			MATERIALI								tavola grafica	località
		larghezza (m)	lunghezza (m)	altezza (m)	cls	legname e pietram.	gabbioni	massi						
								massi	cava secco	cava intasati	alveo secco	alveo intasati		
ROMASO001	Salto di fondo				<input checked="" type="checkbox"/>	<input type="checkbox"/>	<input type="checkbox"/>	<input type="checkbox"/>	<input type="checkbox"/>	<input type="checkbox"/>	<input type="checkbox"/>	<input type="checkbox"/>	07-137040	
Vedi allegati fotografici BRH 33.														
ROMASO002	Salto di fondo				<input checked="" type="checkbox"/>	<input type="checkbox"/>	<input type="checkbox"/>	<input type="checkbox"/>	<input type="checkbox"/>	<input type="checkbox"/>	<input type="checkbox"/>	<input type="checkbox"/>	07-137040	
Vedi allegati fotografici BRH 34.														
ROMASO003	Salto di fondo				<input checked="" type="checkbox"/>	<input type="checkbox"/>	<input type="checkbox"/>	<input type="checkbox"/>	<input type="checkbox"/>	<input type="checkbox"/>	<input type="checkbox"/>	<input type="checkbox"/>	07-137040	
Vedi allegati fotoografici BRH 35.														



ATTRAVERSAMENTI E GUADI

comune

Granozzo con Monticello

provincia

NO

Sistema Informativo
Catasto Opere di Difesa

CODICE	TIPOLOGIA	CARATT. GEOMETRICHE					MATERIALI					tavola grafica	località
		larghezza (m)	lunghezza (m)	altezza (m)	sezione (m ²)	diametro (m)	acciaio	cls	mattoni	massi	legno		
ROMAAG001	ATTRAVERSAMENTO tubazione	5,65	3				<input type="checkbox"/>	<input checked="" type="checkbox"/>	<input type="checkbox"/>	<input type="checkbox"/>	<input type="checkbox"/>	07-137040	
ROMAAG002	ATTRAVERSAMENTO scatolare	5	3,8				<input type="checkbox"/>	<input checked="" type="checkbox"/>	<input type="checkbox"/>	<input type="checkbox"/>	<input type="checkbox"/>	07-137040	
ROMAAG003	ATTRAVERSAMENTO	4,5	7,6				<input type="checkbox"/>	<input checked="" type="checkbox"/>	<input type="checkbox"/>	<input type="checkbox"/>	<input type="checkbox"/>	07-137040	
ROMAAG004	ATTRAVERSAMENTO scatolare	5	5,6				<input type="checkbox"/>	<input checked="" type="checkbox"/>	<input type="checkbox"/>	<input type="checkbox"/>	<input type="checkbox"/>	07-137040	

**PONTE**

comune

Granozzo con Monticello

provincia

NOSistema Informativo
Catasto Opere di Difesa

CODICE	TIPOLOGIA	STRUTTURA	CARATT. GEOMETRICHE					RILEVATI		tavola grafica	località
			n. campate	lunghezza totale (m)	luce libera totale (m)	larghezza impalcato (m)	altezza intradosso fondo alveo (m)	alt. Max sponda sx (m)	alt. Max sponda dx (m)		
ROMAPO001	ponte canale	travata	1							07-137040	
Vedi allegati fotografici BRS 01.											
ROMAPO002	ponte canale	travata	1							07-137040	
Vedi allegati fotografici BRS 06-07.											

**SOGLIA**

comune

Granozzo con Monticello

provincia

NO**Sistema Informativo
Catasto Opere di Difesa**

CODICE	TIPOLOGIA	CARATT. GEOMETRICHE			MATERIALI								tavola grafica	località
		larghezza (m)	lunghezza (m)	altezza (m)	cls	legname e pietram.	gabbioni	massi						
								massi	cava secco	cava intasati	alveo secco	alveo intasati		
ROMASO001	Salto di fondo				<input checked="" type="checkbox"/>	<input type="checkbox"/>	<input type="checkbox"/>	<input type="checkbox"/>	<input type="checkbox"/>	<input type="checkbox"/>	<input type="checkbox"/>	<input type="checkbox"/>	07-137040	

Vedi allegati fotografici BRS 10-11.



ATTRAVERSAMENTI E GUADI

comune


Granozzo con Monticello


provincia

NO

Sistema Informativo
Catasto Opere di Difesa


CODICE	TIPOLOGIA	CARATT. GEOMETRICHE					MATERIALI					tavola grafica	località
		larghezza (m)	lunghezza (m)	altezza (m)	sezione (m ²)	diametro (m)	acciaio	cls	mattoni	massi	legno		
ROMAAG001	ATTRAVERSAMENTO	7,2	5,5				<input type="checkbox"/>	<input type="checkbox"/>	<input checked="" type="checkbox"/>	<input type="checkbox"/>	<input type="checkbox"/>	07-137040	
ROMAAG002	ATTRAVERSAMENTO scatolare	7,1	3,5				<input type="checkbox"/>	<input checked="" type="checkbox"/>	<input type="checkbox"/>	<input type="checkbox"/>	<input type="checkbox"/>	07-137040	
ROMAAG003	ATTRAVERSAMENTO scatolare	8,15	9,95				<input type="checkbox"/>	<input checked="" type="checkbox"/>	<input type="checkbox"/>	<input type="checkbox"/>	<input type="checkbox"/>	07-137040	
ROMAAG004	ATTRAVERSAMENTO		4,9				<input type="checkbox"/>	<input type="checkbox"/>	<input checked="" type="checkbox"/>	<input type="checkbox"/>	<input type="checkbox"/>	07-137040	
ROMAAG005	ATTRAVERSAMENTO scatolare	5	3,2				<input type="checkbox"/>	<input checked="" type="checkbox"/>	<input type="checkbox"/>	<input type="checkbox"/>	<input type="checkbox"/>	07-137040	

comune		provincia															
DIFESA DI SPONDA		Granozzo con Monticello		NO												 Sistema Informativo Catasto Opere di Difesa	
CODICE	SPONDA	TIPOLOGIA	CARATT. GEOMETRICHE			MATERIALI										tavola grafica	località
			lunghezza (m)	altezza (m) min. max.		cls	legname e pietram.	gabbioni	mattoni	materiale vivo	massi						
											massi	cava secco	cava intasati	alveo secco	alveo intasati		
ROMADS001	sinistra	Ing. nat.	6			<input type="checkbox"/>	<input checked="" type="checkbox"/>	<input type="checkbox"/>	<input type="checkbox"/>	<input type="checkbox"/>	<input type="checkbox"/>	<input type="checkbox"/>	<input type="checkbox"/>	<input type="checkbox"/>	<input type="checkbox"/>	07-137040	
Vedi allegati fotografici CCC 5.																	
ROMADS002	destra	Muro	22,4	1,25	1,55	<input type="checkbox"/>	<input type="checkbox"/>	<input type="checkbox"/>	<input checked="" type="checkbox"/>	<input type="checkbox"/>	<input type="checkbox"/>	<input type="checkbox"/>	<input type="checkbox"/>	<input type="checkbox"/>	<input type="checkbox"/>	07-137040	
Vedi allegati fotografici CCC 08-09-10.																	
ROMADS003	sinistra	Muro		1,25	1,6	<input type="checkbox"/>	<input type="checkbox"/>	<input type="checkbox"/>	<input checked="" type="checkbox"/>	<input type="checkbox"/>	<input type="checkbox"/>	<input type="checkbox"/>	<input type="checkbox"/>	<input type="checkbox"/>	<input type="checkbox"/>	07-137040	
Vedi allegati fotografici CCC 08-09-10.																	
ROMADS004	destra	Muro				<input checked="" type="checkbox"/>	<input type="checkbox"/>	<input type="checkbox"/>	<input type="checkbox"/>	<input type="checkbox"/>	<input type="checkbox"/>	<input type="checkbox"/>	<input type="checkbox"/>	<input type="checkbox"/>	<input type="checkbox"/>	07-137040	
Vedi allegati fotografici CCC 29-30.																	
ROMADS005	sinistra	Muro				<input checked="" type="checkbox"/>	<input type="checkbox"/>	<input type="checkbox"/>	<input type="checkbox"/>	<input type="checkbox"/>	<input type="checkbox"/>	<input type="checkbox"/>	<input type="checkbox"/>	<input type="checkbox"/>	<input type="checkbox"/>	07-137040	
Vedi allegati fotografici CCC 29-30.																	
ROMADS006		Muro				<input checked="" type="checkbox"/>	<input type="checkbox"/>	<input type="checkbox"/>	<input type="checkbox"/>	<input type="checkbox"/>	<input type="checkbox"/>	<input type="checkbox"/>	<input type="checkbox"/>	<input type="checkbox"/>	<input type="checkbox"/>	07-137040	
Vedi allegati fotografici CCC 29-30.																	
Trovandosi all'altezza di una diramazione interessa sia la sponda destra sia la sponda sinistra dei due bracci del corso d'acqua.																	



REGIONE
PIEMONTE
Direzione Difesa del Suolo

Roggia Cacesca



csipiemonte
Direzione Servizi Territorio Ambiente
Settore Servizi Territoriali
Area Difesa del Suolo

**PONTE**

comune

Granozzo con Monticello

provincia

NO**Sistema Informativo
Catasto Opere di Difesa**

CODICE	TIPOLOGIA	STRUTTURA	CARATT. GEOMETRICHE					RILEVATI		tavola grafica	località
			n. campate	lunghezza totale (m)	luce libera totale (m)	larghezza impalcato (m)	altezza intradosso fondo alveo (m)	alt. Max sponda sx (m)	alt. Max sponda dx (m)		
ROMAPO001	pedonale	travata	1							07-137040	
Vedi allegati fotografici CCC 01-02.											
ROMAPO002	stradale	arco	1	4,2		5,2				07-137040	
Vedi allegati fotografici CCC 06-07. La luce libera è pari a 3,90 m.											
ROMAPO003	ponte canale	travata	1							07-137040	
Vedi allegati fotografici CCC 11-12.											
ROMAPO004	ponte canale	travata	1							07-137040	
Vedi allegati fotografici CCC 17-18.											
ROMAPO005	ponte canale	travata	1							07-137040	
Vedi allegati fotografici CCC 25-26.											
ROMAPO006	pedonale	travata	1							07-137040	
Vedi allegati fotografici CCC 36-37.											



comune
Granozzo con Monticello

provincia
NO



**Sistema Informativo
Catasto Opere di Difesa**

CODICE	TIPOLOGIA	CARATT. GEOMETRICHE			MATERIALI								tavola grafica	località
		larghezza (m)	lunghezza (m)	altezza (m)	cls	legname e pietram.	gabbioni	massi						
								massi	cava secco	cava intasati	alveo secco	alveo intasati		
ROMASO001	Salto di fondo				<input checked="" type="checkbox"/>	<input type="checkbox"/>	<input type="checkbox"/>	<input type="checkbox"/>	<input type="checkbox"/>	<input type="checkbox"/>	<input type="checkbox"/>	<input type="checkbox"/>	07-137040	
Vedi allegati fotografici CCC 13-14.														
ROMASO002	Salto di fondo				<input type="checkbox"/>	<input type="checkbox"/>	<input type="checkbox"/>	<input type="checkbox"/>	<input type="checkbox"/>	<input type="checkbox"/>	<input checked="" type="checkbox"/>	<input type="checkbox"/>	07-137040	
Vedi allegati fotografici CCC 15-16.														
ROMASO003	Salto di fondo				<input checked="" type="checkbox"/>	<input type="checkbox"/>	<input type="checkbox"/>	<input type="checkbox"/>	<input type="checkbox"/>	<input type="checkbox"/>	<input type="checkbox"/>	<input type="checkbox"/>	07-137040	
Vedi allegati fotografici CCC 31-32.														
ROMASO004	Salto di fondo				<input checked="" type="checkbox"/>	<input type="checkbox"/>	<input type="checkbox"/>	<input type="checkbox"/>	<input type="checkbox"/>	<input type="checkbox"/>	<input type="checkbox"/>	<input type="checkbox"/>	07-137040	
Vedi allegati fotografici CCC 33-34.														
ROMASO005	Salto di fondo				<input checked="" type="checkbox"/>	<input type="checkbox"/>	<input type="checkbox"/>	<input type="checkbox"/>	<input type="checkbox"/>	<input type="checkbox"/>	<input type="checkbox"/>	<input type="checkbox"/>	07-137040	
Vedi allegati fotografici CCC 35.														
ROMASO006	Salto di fondo				<input checked="" type="checkbox"/>	<input type="checkbox"/>	<input type="checkbox"/>	<input type="checkbox"/>	<input type="checkbox"/>	<input type="checkbox"/>	<input type="checkbox"/>	<input type="checkbox"/>	07-137040	
Vedi allegati fotografici CCC 36-37.														






Roggia Cacesca




TUBAZIONE	ALLEGATI FOTOGRAFICI	CORSO D'ACQUA	TAVOLA
1	CCC 19	Roggia Cacesca	07-137040
2	CCC 22	Roggia Cacesca	07-137040
3	CCC 40-41	Roggia Cacesca	07-137040
4	CCC 42-43	Roggia Cacesca	07-137040

Roggia Cacesca

 ATTRAVERSAMENTI E GUADI		comune Granozzo con Monticello					provincia NO					 Sistema Informativo Catasto Opere di Difesa	
CODICE	TIPOLOGIA	CARATT. GEOMETRICHE					MATERIALI					tavola grafica	località
		larghezza (m)	lunghezza (m)	altezza (m)	sezione (m ²)	diametro (m)	acciaio	cls	mattoni	massi	legno		
ROMAAG001	ATTRAVERSAMENTO						<input type="checkbox"/>	<input checked="" type="checkbox"/>	<input type="checkbox"/>	<input type="checkbox"/>	<input type="checkbox"/>	07-137030	

 **REGIONE
PIEMONTE**
Direzione Difesa del Suolo

Cavo Cappa

 **csipiemonte**
Direzione Servizi Territorio Ambiente
Settore Servizi Territoriali
Area Difesa del Suolo

X	ALLEGATI FOTOGRAFICI	CORSO D'ACQUA	TAVOLA
1	CPP 01	Cavo Cappa	07-137030

Cavo Cappa



ATTRaversAMENTI E GUADI

comune

Granozzo con Monticello


provincia

NO

Sistema Informativo
Catasto Opere di Difesa


CODICE	TIPOLOGIA	CARATT. GEOMETRICHE					MATERIALI					tavola grafica	località
		larghezza (m)	lunghezza (m)	altezza (m)	sezione (m ²)	diametro (m)	acciaio	cls	mattoni	massi	legno		
ROMAAG001	ATTRaversAMENTO						<input type="checkbox"/>	<input type="checkbox"/>	<input checked="" type="checkbox"/>	<input type="checkbox"/>	<input type="checkbox"/>	07-137030	
ROMAAG002	ATTRaversAMENTO scatolare						<input type="checkbox"/>	<input checked="" type="checkbox"/>	<input type="checkbox"/>	<input type="checkbox"/>	<input type="checkbox"/>	07-137030	
ROMAAG003	ATTRaversAMENTO scatolare	6,6	4,7				<input type="checkbox"/>	<input checked="" type="checkbox"/>	<input type="checkbox"/>	<input type="checkbox"/>	<input type="checkbox"/>	07-137040	
ROMAAG004	ATTRaversAMENTO scatolare	6,85	3,5				<input type="checkbox"/>	<input checked="" type="checkbox"/>	<input type="checkbox"/>	<input type="checkbox"/>	<input type="checkbox"/>	07-137040	
ROMAAG005	ATTRaversAMENTO scatolare	7,35	8				<input type="checkbox"/>	<input checked="" type="checkbox"/>	<input type="checkbox"/>	<input type="checkbox"/>	<input type="checkbox"/>	07-137040	
ROMAAG006	ATTRaversAMENTO	4,7	5				<input type="checkbox"/>	<input type="checkbox"/>	<input checked="" type="checkbox"/>	<input type="checkbox"/>	<input type="checkbox"/>	07-137040	
ROMAAG007	ATTRaversAMENTO scatolare	8	6,45				<input type="checkbox"/>	<input checked="" type="checkbox"/>	<input type="checkbox"/>	<input type="checkbox"/>	<input type="checkbox"/>	07-137040	
ROMAAG008	ATTRaversAMENTO scatolare	8,3	5,1				<input type="checkbox"/>	<input checked="" type="checkbox"/>	<input type="checkbox"/>	<input type="checkbox"/>	<input type="checkbox"/>	07-137040	
ROMAAG009	ATTRaversAMENTO scatolare	4,8	5,65				<input type="checkbox"/>	<input checked="" type="checkbox"/>	<input type="checkbox"/>	<input type="checkbox"/>	<input type="checkbox"/>	07-137040	
ROMAAG010	ATTRaversAMENTO	4,2	3,85				<input type="checkbox"/>	<input checked="" type="checkbox"/>	<input type="checkbox"/>	<input type="checkbox"/>	<input type="checkbox"/>	07-137040	

DIFESA DI SPONDA			comune		provincia												Sistema Informativo Catasto Opere di Difesa	
			Granozzo con Monticello		NO													
CODICE	SPONDA	TIPOLOGIA	CARATT. GEOMETRICHE			MATERIALI										tavola grafica	località	
			lunghezza (m)	altezza (m)		cls	legname e pietram.	gabbioni	mattoni	materiale vivo	massi							
				min.	max.						massi	cava secco	cava intasati	alveo secco	alveo intasati			
ROMADS001	destra	Muro	65	0,5	1	<input checked="" type="checkbox"/>	<input type="checkbox"/>	<input type="checkbox"/>	<input type="checkbox"/>	<input type="checkbox"/>	<input type="checkbox"/>	<input type="checkbox"/>	<input type="checkbox"/>	<input type="checkbox"/>	<input type="checkbox"/>	07-137030		
Vedi allegati fotografici CTT 03.																		
ROMADS002	sinistra	Muro	53,5	0,5	1	<input checked="" type="checkbox"/>	<input type="checkbox"/>	<input type="checkbox"/>	<input type="checkbox"/>	<input type="checkbox"/>	<input type="checkbox"/>	<input type="checkbox"/>	<input type="checkbox"/>	<input type="checkbox"/>	<input type="checkbox"/>	07-137030		
Vedi allegati fotografici CTT 03.																		
ROMADS003	sinistra	Muro	56			<input checked="" type="checkbox"/>	<input type="checkbox"/>	<input type="checkbox"/>	<input type="checkbox"/>	<input type="checkbox"/>	<input type="checkbox"/>	<input type="checkbox"/>	<input type="checkbox"/>	<input type="checkbox"/>	<input type="checkbox"/>	07-137030		
Vedi allegati fotografici CTT 04.																		
ROMADS004	sinistra	Muro				<input checked="" type="checkbox"/>	<input type="checkbox"/>	<input type="checkbox"/>	<input type="checkbox"/>	<input type="checkbox"/>	<input type="checkbox"/>	<input type="checkbox"/>	<input type="checkbox"/>	<input type="checkbox"/>	<input type="checkbox"/>	07-137030		
Vedi allegati fotografici CTT 5.																		
ROMADS005	destra	Muro				<input checked="" type="checkbox"/>	<input type="checkbox"/>	<input type="checkbox"/>	<input type="checkbox"/>	<input type="checkbox"/>	<input type="checkbox"/>	<input type="checkbox"/>	<input type="checkbox"/>	<input type="checkbox"/>	<input type="checkbox"/>	07-137030		
ROMADS006	destra	Muro				<input checked="" type="checkbox"/>	<input type="checkbox"/>	<input type="checkbox"/>	<input type="checkbox"/>	<input type="checkbox"/>	<input type="checkbox"/>	<input type="checkbox"/>	<input type="checkbox"/>	<input type="checkbox"/>	<input type="checkbox"/>	07-137030		
Vedi allegati fotografici CTT 13.																		
ROMADS007	destra	Muro				<input checked="" type="checkbox"/>	<input type="checkbox"/>	<input type="checkbox"/>	<input type="checkbox"/>	<input type="checkbox"/>	<input type="checkbox"/>	<input type="checkbox"/>	<input type="checkbox"/>	<input type="checkbox"/>	<input type="checkbox"/>	07-137030		
Vedi allegati fotografici CTT 14.																		
ROMADS008	sinistra	Muro				<input checked="" type="checkbox"/>	<input type="checkbox"/>	<input type="checkbox"/>	<input type="checkbox"/>	<input type="checkbox"/>	<input type="checkbox"/>	<input type="checkbox"/>	<input type="checkbox"/>	<input type="checkbox"/>	<input type="checkbox"/>	07-137030		
ROMADS009	sinistra	Muro	30			<input checked="" type="checkbox"/>	<input type="checkbox"/>	<input type="checkbox"/>	<input type="checkbox"/>	<input type="checkbox"/>	<input type="checkbox"/>	<input type="checkbox"/>	<input type="checkbox"/>	<input type="checkbox"/>	<input type="checkbox"/>	07-137040		





REGIONE PIEMONTE
Direzione Difesa del Suolo

Cavo Cattedrale





csipiemonte
Direzione Servizi Territorio Ambiente
Settore Servizi Territoriali
Area Difesa del Suolo


comune		provincia															
DIFESA DI SPONDA		Granozzo con Monticello		NO												 Sistema Informativo Catasto Opere di Difesa	
CODICE	SPONDA	TIPOLOGIA	CARATT. GEOMETRICHE			MATERIALI										tavola grafica	località
			lunghezza (m)	altezza (m)		cls	legname e pietram.	gabbioni	mattoni	materiale vivo	massi						
				min.	max.						massi	cava secco	cava intasati	alveo secco	alveo intasati		
ROMADS010	destra	Muro	30			<input checked="" type="checkbox"/>	<input type="checkbox"/>	<input type="checkbox"/>	<input type="checkbox"/>	<input type="checkbox"/>	<input type="checkbox"/>	<input type="checkbox"/>	<input type="checkbox"/>	<input type="checkbox"/>	<input type="checkbox"/>	07-137040	
Vedi allegati fotografici CTT 21.																	
ROMADS011	destra	Muro				<input checked="" type="checkbox"/>	<input type="checkbox"/>	<input type="checkbox"/>	<input type="checkbox"/>	<input type="checkbox"/>	<input type="checkbox"/>	<input type="checkbox"/>	<input type="checkbox"/>	<input type="checkbox"/>	<input type="checkbox"/>	07-137040	
Vedi allegati fotografici CTT 24.																	
ROMADS012	sinistra	Muro				<input checked="" type="checkbox"/>	<input type="checkbox"/>	<input type="checkbox"/>	<input type="checkbox"/>	<input type="checkbox"/>	<input type="checkbox"/>	<input type="checkbox"/>	<input type="checkbox"/>	<input type="checkbox"/>	<input type="checkbox"/>	07-137040	
Vedi allegati fotografici CTT 24.																	
ROMADS013	destra	Muro	6			<input checked="" type="checkbox"/>	<input type="checkbox"/>	<input type="checkbox"/>	<input type="checkbox"/>	<input type="checkbox"/>	<input type="checkbox"/>	<input type="checkbox"/>	<input type="checkbox"/>	<input type="checkbox"/>	<input type="checkbox"/>	07-137040	
Vedi allegati fotografici CTT 25.																	
ROMADS014	sinistra	Muro	10			<input checked="" type="checkbox"/>	<input type="checkbox"/>	<input type="checkbox"/>	<input type="checkbox"/>	<input type="checkbox"/>	<input type="checkbox"/>	<input type="checkbox"/>	<input type="checkbox"/>	<input type="checkbox"/>	<input type="checkbox"/>	07-137040	
Vedi allegati fotografici CTT 25.																	
ROMADS015	sinistra	Muro				<input checked="" type="checkbox"/>	<input type="checkbox"/>	<input type="checkbox"/>	<input type="checkbox"/>	<input type="checkbox"/>	<input type="checkbox"/>	<input type="checkbox"/>	<input type="checkbox"/>	<input type="checkbox"/>	<input type="checkbox"/>	07-137040	
Vedi allegati fotografici CTT 39-40.																	
ROMADS016	destra	Muro				<input checked="" type="checkbox"/>	<input type="checkbox"/>	<input type="checkbox"/>	<input type="checkbox"/>	<input type="checkbox"/>	<input type="checkbox"/>	<input type="checkbox"/>	<input type="checkbox"/>	<input type="checkbox"/>	<input type="checkbox"/>	07-137040	
Vedi allegati fotografici CTT 39-40.																	
ROMADS017	sinistra	Muro	20			<input checked="" type="checkbox"/>	<input type="checkbox"/>	<input type="checkbox"/>	<input type="checkbox"/>	<input type="checkbox"/>	<input type="checkbox"/>	<input type="checkbox"/>	<input type="checkbox"/>	<input type="checkbox"/>	<input type="checkbox"/>	07-137040	
Vedi allegati fotografici CTT 51-52.																	


 REGIONE
PIEMONTE
Direzione Difesa del Suolo

Cavo Cattedrale



 csipiemonte
Direzione Servizi Territorio Ambiente
Settore Servizi Territoriali
Area Difesa del Suolo

comune		provincia															
DIFESA DI SPONDA		Granozzo con Monticello		NO												 Sistema Informativo Catasto Opere di Difesa	
CODICE	SPONDA	TIPOLOGIA	CARATT. GEOMETRICHE			MATERIALI										tavola grafica	località
			lunghezza (m)	altezza (m)		cls	legname e pietram.	gabbioni	mattoni	materiale vivo	massi						
				min.	max.											massi	cava secco
ROMADS018	destra	Muro	18			<input checked="" type="checkbox"/>	<input type="checkbox"/>	<input type="checkbox"/>	<input type="checkbox"/>	<input type="checkbox"/>	<input type="checkbox"/>	<input type="checkbox"/>	<input type="checkbox"/>	<input type="checkbox"/>	<input type="checkbox"/>	07-137040	
Vedi allegati fotografici CTT 51-52.																	
ROMADS019	sinistra	Muro				<input checked="" type="checkbox"/>	<input type="checkbox"/>	<input type="checkbox"/>	<input type="checkbox"/>	<input type="checkbox"/>	<input type="checkbox"/>	<input type="checkbox"/>	<input type="checkbox"/>	<input type="checkbox"/>	<input type="checkbox"/>	07-137040	
Vedi allegati fotografici CTT 59.																	
ROMADS020	destra	Muro				<input checked="" type="checkbox"/>	<input type="checkbox"/>	<input type="checkbox"/>	<input type="checkbox"/>	<input type="checkbox"/>	<input type="checkbox"/>	<input type="checkbox"/>	<input type="checkbox"/>	<input type="checkbox"/>	<input type="checkbox"/>	07-137040	
Vedi allegati fotografici CTT 60.																	



REGIONE
PIEMONTE
Direzione Difesa del Suolo

Cavo Cattedrale



csipiemonte
Direzione Servizi Territorio Ambiente
Settore Servizi Territoriali
Area Difesa del Suolo

**PONTE**

comune

Granozzo con Monticello

provincia

NO**Sistema Informativo
Catasto Opere di Difesa**

CODICE	TIPOLOGIA	STRUTTURA	CARATT. GEOMETRICHE					RILEVATI		tavola grafica	località
			n. campate	lunghezza totale (m)	luce libera totale (m)	larghezza impalcato (m)	altezza intradosso fondo alveo (m)	alt. Max sponda sx (m)	alt. Max sponda dx (m)		
ROMAPO001	stradale	travata	1	4,6		4				07-137030	
Vedi allegati fotografici CTT 01-02. La luce libera è pari a 3,10 m.											
ROMAPO002	stradale	arco	1							07-137030	
Vedi allegati fotografici CTT 06.											
ROMAPO003	stradale	travata	1							07-137030	P
Vedi allegati fotografici CTT 07-08.											
ROMAPO004	ponte canale	travata	1							07-137030	
Vedi allegati fotografici CTT 09-10.											
ROMAPO005	ponte canale	travata	1							07-137040	
Vedi allegati fotografici CTT 19-20.											
ROMAPO006	ponte canale	travata	1							07-137040	
Vedi allegati fotografici CTT 22-23.											
ROMAPO007	ponte canale	travata	1							07-137040	
Vedi allegati fotografici CTT 32-33.											
ROMAPO008	pedonale	travata	1	4,1		0,95				07-137040	
Vedi allegati fotografici CTT 41-42.											

**PONTE**

comune

Granozzo con Monticello

provincia

NO**Sistema Informativo
Catasto Opere di Difesa**

CODICE	TIPOLOGIA	STRUTTURA	CARATT. GEOMETRICHE					RILEVATI		tavola grafica	località
			n. campate	lunghezza totale (m)	luce libera totale (m)	larghezza impalcato (m)	altezza intradosso fondo alveo (m)	alt. Max sponda sx (m)	alt. Max sponda dx (m)		
ROMAPO009	ponte canale	travata	1							07-137040	
Vedi allegati fotografici CTT 43-44.											
ROMAPO010	ponte canale	travata	1							07-137040	
Vedi allegati fotografici CTT 49-50.											
ROMAPO011	ponte canale	travata	1							07-137040	
Vedi allegati fotografici CTT 53-54.											
ROMAPO012	ponte canale	travata	1	8,75	6	1,4				07-137040	
Vedi allegati fotografici CTT 55-56.											
ROMAPO013	ponte canale	travata	1							07-137040	
Vedi allegati fotografici CTT 57-58.											

**SOGLIA**

comune

Granozzo con Monticello

provincia

NO**Sistema Informativo
Catasto Opere di Difesa**

CODICE	TIPOLOGIA	CARATT. GEOMETRICHE			MATERIALI								tavola grafica	località
		larghezza (m)	lunghezza (m)	altezza (m)	cls	legname e pietram.	gabbioni	massi						
								massi	cava secco	cava intasati	alveo secco	alveo intasati		
ROMASO001	Salto di fondo	9,25	8,2		<input type="checkbox"/>	<input type="checkbox"/>	<input type="checkbox"/>	<input type="checkbox"/>	<input type="checkbox"/>	<input type="checkbox"/>	<input type="checkbox"/>	<input type="checkbox"/>	07-137030	
Vedi allegati fotografici CTT 03.														
ROMASO002	Salto di fondo				<input type="checkbox"/>	<input type="checkbox"/>	<input type="checkbox"/>	<input type="checkbox"/>	<input type="checkbox"/>	<input checked="" type="checkbox"/>	<input type="checkbox"/>	<input type="checkbox"/>	07-137040	
Vedi allegati fotografici CTT 36.														



ATTRaversAMENTI E GUADI

comune

Granozzo con Monticello

provincia

NO

Sistema Informativo
Catasto Opere di Difesa

CODICE	TIPOLOGIA	CARATT. GEOMETRICHE					MATERIALI					tavola grafica	località
		larghezza (m)	lunghezza (m)	altezza (m)	sezione (m ²)	diametro (m)	acciaio	cls	mattoni	massi	legno		
ROMAAG001	ATTRaversAMENTO tubazione	5,2	4,6			0,9	<input type="checkbox"/>	<input checked="" type="checkbox"/>	<input type="checkbox"/>	<input type="checkbox"/>	<input type="checkbox"/>	07-137030	
ROMAAG002	ATTRaversAMENTO scatolare	6	11,9				<input type="checkbox"/>	<input checked="" type="checkbox"/>	<input type="checkbox"/>	<input type="checkbox"/>	<input type="checkbox"/>	07-137030	
ROMAAG003	ATTRaversAMENTO						<input type="checkbox"/>	<input checked="" type="checkbox"/>	<input type="checkbox"/>	<input type="checkbox"/>	<input type="checkbox"/>	07-137030	
ROMAAG004	ATTRaversAMENTO scatolare						<input type="checkbox"/>	<input checked="" type="checkbox"/>	<input type="checkbox"/>	<input type="checkbox"/>	<input type="checkbox"/>	07-137030	
ROMAAG005	ATTRaversAMENTO	5,6	11,2				<input type="checkbox"/>	<input checked="" type="checkbox"/>	<input type="checkbox"/>	<input type="checkbox"/>	<input type="checkbox"/>	07-137030	
ROMAAG006	ATTRaversAMENTO	3,6	4,1				<input type="checkbox"/>	<input checked="" type="checkbox"/>	<input type="checkbox"/>	<input type="checkbox"/>	<input type="checkbox"/>	07-137040	

**PONTE**

comune

Granozzo con Monticello

provincia

NO**Sistema Informativo
Catasto Opere di Difesa**

CODICE	TIPOLOGIA	STRUTTURA	CARATT. GEOMETRICHE					RILEVATI		tavola grafica	località
			n. campate	lunghezza totale (m)	luce libera totale (m)	larghezza impalcato (m)	altezza intradosso fondo alveo (m)	alt. Max sponda sx (m)	alt. Max sponda dx (m)		
ROMAPO001	ponte canale	travata	1							07-137030	
Vedi allegati fotografici SMB 01-02.											
ROMAPO002	ponte canale	arco	1							07-137030	
Vedi allegati fotografici SMB 03-04.											
ROMAPO003	stradale	arco	1							07-137030	
Vedi allegati fotografici SMB 07.											
ROMAPO004	ponte canale	travata	1							07-137030	
Vedi allegati fotografici SMB 14-15.											
ROMAPO005	ponte canale	travata	1							07-137030	
Vedi allegati fotografici SMB 18-19.											
ROMAPO006	ponte canale	travata	1							07-137040	
Vedi allegati fotografici SMB 20-21.											
ROMAPO007	ponte canale	travata	1							07-137040	
Vedi allegati fotografici SMB 22-23.											
ROMAPO008	ponte canale	travata	1							07-137040	
Vedi allegati fotografici SMB 24-25											

**PONTE**

comune

Granozzo con Monticello

provincia

NO**Sistema Informativo
Catasto Opere di Difesa**

CODICE	TIPOLOGIA	STRUTTURA	CARATT. GEOMETRICHE					RILEVATI		tavola grafica	località
			n. campate	lunghezza totale (m)	luce libera totale (m)	larghezza impalcato (m)	altezza intradosso fondo alveo (m)	alt. Max sponda sx (m)	alt. Max sponda dx (m)		
ROMAPO009	ponte canale	travata	1							07-137040	
Vedi allegati fotografici SMB 26-27.											
ROMAPO010	ponte canale	travata	1							07-137040	
Vedi allegati fotografici SMB 28-29.											
ROMAPO011	ponte canale	travata	1							07-137040	
Vedi allegati fotografici SMB 32-33.											
ROMAPO012	ponte canale	travata	1							07-137040	
Vedi allegati fotografici SMB 34-35.											

TUBAZIONE	ALLEGATI FOTOGRAFICI	CORSO D'ACQUA	TAVOLA
1	SMB 12-13	Fontana Isimbaldi	07-137030

Fontana Isimbaldi



ATTRAVERSAMENTI E GUADI

comune

Granozzo con Monticello


provincia

NO

Sistema Informativo
Catasto Opere di Difesa


CODICE	TIPOLOGIA	CARATT. GEOMETRICHE					MATERIALI					tavola grafica	località
		larghezza (m)	lunghezza (m)	altezza (m)	sezione (m ²)	diametro (m)	acciaio	cls	mattoni	massi	legno		
ROMAAG001	ATTRAVERSAMENTO						<input type="checkbox"/>	<input checked="" type="checkbox"/>	<input type="checkbox"/>	<input type="checkbox"/>	<input type="checkbox"/>	07-137030	
ROMAAG002	ATTRAVERSAMENTO tubazione					0,6	<input type="checkbox"/>	<input checked="" type="checkbox"/>	<input type="checkbox"/>	<input type="checkbox"/>	<input type="checkbox"/>	07-137030	
ROMAAG003	ATTRAVERSAMENTO tubazione					0,7	<input type="checkbox"/>	<input checked="" type="checkbox"/>	<input type="checkbox"/>	<input type="checkbox"/>	<input type="checkbox"/>	07-137030	
ROMAAG004	ATTRAVERSAMENTO						<input type="checkbox"/>	<input checked="" type="checkbox"/>	<input type="checkbox"/>	<input type="checkbox"/>	<input type="checkbox"/>	07-137030	
ROMAAG005	ATTRAVERSAMENTO						<input type="checkbox"/>	<input checked="" type="checkbox"/>	<input type="checkbox"/>	<input type="checkbox"/>	<input type="checkbox"/>	07-137030	
ROMAAG006	ATTRAVERSAMENTO						<input type="checkbox"/>	<input checked="" type="checkbox"/>	<input type="checkbox"/>	<input type="checkbox"/>	<input type="checkbox"/>	07-137030	
ROMAAG007	ATTRAVERSAMENTO						<input type="checkbox"/>	<input checked="" type="checkbox"/>	<input type="checkbox"/>	<input type="checkbox"/>	<input type="checkbox"/>	07-137030	
ROMAAG008	ATTRAVERSAMENTO scatolare	3,4	5,1				<input type="checkbox"/>	<input type="checkbox"/>	<input checked="" type="checkbox"/>	<input type="checkbox"/>	<input type="checkbox"/>	07-137030	

CANALIZZAZIONE		comune		provincia												Sistema Informativo Catasto Opere di Difesa					
		Granozzo con Monticello					NO														
CODICE	TIPOLOGIA	CARATT. GEOMETRICHE					MATERIALI										tavola grafica	località			
		larghezza (m)	lunghezza (m)	altezza (m)	sezione (m²)	diametro (m)	dis	legname e pietram.	gabbioni	acciaio	mattoni	massi									
												massi	cava secco	cava intasati	alveo secco	alveo intasati					
ROMACA001	a sezione chiusa						<input checked="" type="checkbox"/>	<input type="checkbox"/>	<input type="checkbox"/>	<input type="checkbox"/>	<input type="checkbox"/>	<input type="checkbox"/>	<input type="checkbox"/>	<input type="checkbox"/>	<input type="checkbox"/>	<input type="checkbox"/>	07-137030				
Vedi allegati fotografici LVD 01-02.																					
ROMACA002	a sezione chiusa						<input checked="" type="checkbox"/>	<input type="checkbox"/>	<input type="checkbox"/>	<input type="checkbox"/>	<input type="checkbox"/>	<input type="checkbox"/>	<input type="checkbox"/>	<input type="checkbox"/>	<input type="checkbox"/>	<input type="checkbox"/>	07-137030				
Vedi allegati fotografici LVD 03.																					





REGIONE PIEMONTE
Direzione Difesa del Suolo

Cavo Levadina Tornielli




csipiemonte
Direzione Servizi Territorio Ambiente
Settore Servizi Territoriali
Area Difesa del Suolo

DIFESA DI SPONDA		comune Granozzo con Monticello		provincia NO		 Sistema Informativo Catasto Opere di Difesa											
CODICE	SPONDA	TIPOLOGIA	CARATT. GEOMETRICHE			MATERIALI										tavola grafica	località
			lunghezza (m)	altezza (m)		cls	legname e pietram.	gabbioni	mattoni	materiale vivo	massi						
				min.	max.						massi	cava secco	cava intasati	alveo secco	alveo intasati		
ROMADS001	sinistra	Muro				<input checked="" type="checkbox"/>	<input type="checkbox"/>	<input type="checkbox"/>	<input type="checkbox"/>	<input type="checkbox"/>	<input type="checkbox"/>	<input type="checkbox"/>	<input type="checkbox"/>	<input type="checkbox"/>	<input type="checkbox"/>	07-137030	
Vedi allegati fotografici LVD 12.																	


**REGIONE
PIEMONTE**
 Direzione Difesa del Suolo

Cavo Levadina Tornielli


csipiemonte
 Direzione Servizi Territorio Ambiente
 Settore Servizi Territoriali
 Area Difesa del Suolo

**PONTE**

comune

Granozzo con Monticello

provincia

NO**Sistema Informativo
Catasto Opere di Difesa**

CODICE	TIPOLOGIA	STRUTTURA	CARATT. GEOMETRICHE					RILEVATI		tavola grafica	località
			n. campate	lunghezza totale (m)	luce libera totale (m)	larghezza impalcato (m)	altezza intradosso fondo alveo (m)	alt. Max sponda sx (m)	alt. Max sponda dx (m)		
ROMAPO001	ponte canale	travata	1							07-137030	

Vedi allegati fotografici LVD 16-17.



ATTRAVERSAMENTI E GUADI

comune


Granozzo con Monticello


provincia

NO

Sistema Informativo
Catasto Opere di Difesa


CODICE	TIPOLOGIA	CARATT. GEOMETRICHE					MATERIALI					tavola grafica	località
		larghezza (m)	lunghezza (m)	altezza (m)	sezione (m ²)	diametro (m)	acciaio	cls	mattoni	massi	legno		
ROMAAG001	ATTRAVERSAMENTO						<input type="checkbox"/>	<input type="checkbox"/>	<input checked="" type="checkbox"/>	<input type="checkbox"/>	<input type="checkbox"/>	07-137030	
ROMAAG002	ATTRAVERSAMENTO	2,7	4,2				<input type="checkbox"/>	<input checked="" type="checkbox"/>	<input type="checkbox"/>	<input type="checkbox"/>	<input type="checkbox"/>	07-137030	
ROMAAG003	ATTRAVERSAMENTO	3	4,45				<input type="checkbox"/>	<input type="checkbox"/>	<input checked="" type="checkbox"/>	<input type="checkbox"/>	<input type="checkbox"/>	07-137030	

comune		provincia																	
DIFESA DI SPONDA		Granozzo con Monticello		NO														 Sistema Informativo Catasto Opere di Difesa	
CODICE	SPONDA	TIPOLOGIA	CARATT. GEOMETRICHE			MATERIALI										tavola grafica	località		
			lunghezza (m)	altezza (m)		cls	legname e pietram.	gabbioni	mattoni	materiale vivo	massi								
				min.	max.						massi	cava secco	cava intasati	alveo secco	alveo intasati				
ROMADS001	destra	Muro				<input checked="" type="checkbox"/>	<input type="checkbox"/>	<input type="checkbox"/>	<input type="checkbox"/>	<input type="checkbox"/>	<input type="checkbox"/>	<input type="checkbox"/>	<input type="checkbox"/>	<input type="checkbox"/>	<input type="checkbox"/>	07-137030			
Vedi allegati fotografici NBB2 06.																			
ROMADS002	sinistra	Muro				<input checked="" type="checkbox"/>	<input type="checkbox"/>	<input type="checkbox"/>	<input type="checkbox"/>	<input type="checkbox"/>	<input type="checkbox"/>	<input type="checkbox"/>	<input type="checkbox"/>	<input type="checkbox"/>	<input type="checkbox"/>	07-137030			
Vedi allegati fotografici NBB2 07.																			



REGIONE
PIEMONTE
Direzione Difesa del Suolo

Cavo Nibbia2



csipiemonte
Direzione Servizi Territorio Ambiente
Settore Servizi Territoriali
Area Difesa del Suolo

**PONTE**

comune

Granozzo con Monticello

provincia

NO**Sistema Informativo
Catasto Opere di Difesa**

CODICE	TIPOLOGIA	STRUTTURA	CARATT. GEOMETRICHE					RILEVATI		tavola grafica	località
			n. campate	lunghezza totale (m)	luce libera totale (m)	larghezza impalcato (m)	altezza intradosso fondo alveo (m)	alt. Max sponda sx (m)	alt. Max sponda dx (m)		
ROMAPO001	pedonale	travata	2	2,7		0,3				07-137030	
Vedi allegati fotografici NBB2 03.											
ROMAPO002	pedonale	travata	2	3,1		0,4				07-137030	
Vedi allegati fotografici NBB2 08-09. La luce libera è pari a 2,10.											

**SOGLIA**

comune

Granozzo con Monticello

provincia

NO**Sistema Informativo
Catasto Opere di Difesa**

CODICE	TIPOLOGIA	CARATT. GEOMETRICHE			MATERIALI							tavola grafica	località	
		larghezza (m)	lunghezza (m)	altezza (m)	cls	legname e pietram.	gabbioni	massi						
								massi	cava secco	cava intasati	alveo secco			alveo intasati
ROMASO001	Salto di fondo				<input type="checkbox"/>	<input type="checkbox"/>	<input type="checkbox"/>	<input type="checkbox"/>	<input type="checkbox"/>	<input type="checkbox"/>	<input checked="" type="checkbox"/>	<input type="checkbox"/>	07-137030	

Vedi allegati fotografici NBB2 12.



ATTRAVERSAMENTI E GUADI

comune


Granozzo con Monticello


provincia

NO

Sistema Informativo
Catasto Opere di Difesa


CODICE	TIPOLOGIA	CARATT. GEOMETRICHE					MATERIALI					tavola grafica	località
		larghezza (m)	lunghezza (m)	altezza (m)	sezione (m ²)	diametro (m)	acciaio	cls	mattoni	massi	legno		
ROMAAG001	ATTRAVERSAMENTO	5,6	11,2				<input type="checkbox"/>	<input type="checkbox"/>	<input checked="" type="checkbox"/>	<input type="checkbox"/>	<input type="checkbox"/>	07-137030	
ROMAAG002	ATTRAVERSAMENTO scatolare	2,75	4,1				<input type="checkbox"/>	<input checked="" type="checkbox"/>	<input type="checkbox"/>	<input type="checkbox"/>	<input type="checkbox"/>	07-137040	

comune		provincia																	
DIFESA DI SPONDA		Granozzo con Monticello		NO														 Sistema Informativo Catasto Opere di Difesa	
CODICE	SPONDA	TIPOLOGIA	CARATT. GEOMETRICHE			MATERIALI										tavola grafica	località		
			lunghezza (m)	altezza (m)		cls	legname e pietram.	gabbioni	mattoni	materiale vivo	massi								
				min.	max.						massi	cava secco	cava intasati	alveo secco	alveo intasati				
ROMADS001	destra	Muro				<input checked="" type="checkbox"/>	<input type="checkbox"/>	<input type="checkbox"/>	<input type="checkbox"/>	<input type="checkbox"/>	<input type="checkbox"/>	<input type="checkbox"/>	<input type="checkbox"/>	<input type="checkbox"/>	<input type="checkbox"/>	07-137040			
Vedi allegati fotografici RLE 05.																			



REGIONE
PIEMONTE
Direzione Difesa del Suolo

Cavo Oriale



csipiemonte
Direzione Servizi Territorio Ambiente
Settore Servizi Territoriali
Area Difesa del Suolo

**PONTE**

comune

Granozzo con Monticello

provincia

NO**Sistema Informativo
Catasto Opere di Difesa**

CODICE	TIPOLOGIA	STRUTTURA	CARATT. GEOMETRICHE					RILEVATI		tavola grafica	località
			n. campate	lunghezza totale (m)	luce libera totale (m)	larghezza impalcato (m)	altezza intradosso fondo alveo (m)	alt. Max sponda sx (m)	alt. Max sponda dx (m)		
ROMAPO001	ponte canale	travata	1							07-137030	
Vedi allegati fotografici RLE 03-04.											
ROMAPO002	ponte canale	travata	1							07-137040	
Vedi allegati fotografici RLE 08-09.											



ATTRAVERSAMENTI E GUADI

comune

Granozzo con Monticello


provincia

NO

Sistema Informativo
Catasto Opere di Difesa


CODICE	TIPOLOGIA	CARATT. GEOMETRICHE					MATERIALI					tavola grafica	località
		larghezza (m)	lunghezza (m)	altezza (m)	sezione (m ²)	diametro (m)	acciaio	cls	mattoni	massi	legno		
ROMAAG001	ATTRAVERSAMENTO tubazione	3	6,05			0,95	<input type="checkbox"/>	<input checked="" type="checkbox"/>	<input type="checkbox"/>	<input type="checkbox"/>	<input type="checkbox"/>	07-137040	
ROMAAG002	ATTRAVERSAMENTO scatolare	4,35	7,6				<input type="checkbox"/>	<input checked="" type="checkbox"/>	<input type="checkbox"/>	<input type="checkbox"/>	<input type="checkbox"/>	07-137040	
ROMAAG003	ATTRAVERSAMENTO tubazione	2,3	6,25			0,7	<input type="checkbox"/>	<input checked="" type="checkbox"/>	<input type="checkbox"/>	<input type="checkbox"/>	<input type="checkbox"/>	07-137040	
ROMAAG004	ATTRAVERSAMENTO tubazione	2,45	5,8			0,9	<input type="checkbox"/>	<input checked="" type="checkbox"/>	<input type="checkbox"/>	<input type="checkbox"/>	<input type="checkbox"/>	07-137040	

CANALIZZAZIONE		comune		provincia		Sistema Informativo Catasto Opere di Difesa												
		Granozzo con Monticello		NO														
CODICE	TIPOLOGIA	CARATT. GEOMETRICHE					MATERIALI										tavola grafica	località
		larghezza (m)	lunghezza (m)	altezza (m)	sezione (m²)	diametro (m)	dis	legname e pietram.	gabbioni	acciaio	mattoni	massi						
												massi	cava secco	cava intasati	alveo secco	alveo intasati		
ROMACA001	a sezione chiusa						<input checked="" type="checkbox"/>	<input type="checkbox"/>	<input type="checkbox"/>	<input type="checkbox"/>	<input type="checkbox"/>	<input type="checkbox"/>	<input type="checkbox"/>	<input type="checkbox"/>	<input type="checkbox"/>	<input type="checkbox"/>	07-137040	
Vedi allegati fotografici ORN 08.																		





REGIONE PIEMONTE
Direzione Difesa del Suolo

Cavo Orione




csipiemonte
Direzione Servizi Territorio Ambiente
Settore Servizi Territoriali
Area Difesa del Suolo

DIFESA DI SPONDA		comune Granozzo con Monticello		provincia NO		 Sistema Informativo Catasto Opere di Difesa											
CODICE	SPONDA	TIPOLOGIA	CARATT. GEOMETRICHE			MATERIALI										tavola grafica	località
			lunghezza (m)	altezza (m)		cls	legname e pietram.	gabbioni	mattoni	materiale vivo	massi						
				min.	max.						massi	cava secco	cava intasati	alveo secco	alveo intasati		
ROMADS001	destra	Muro	4,8			<input checked="" type="checkbox"/>	<input type="checkbox"/>	<input type="checkbox"/>	<input type="checkbox"/>	<input type="checkbox"/>	<input type="checkbox"/>	<input type="checkbox"/>	<input type="checkbox"/>	<input type="checkbox"/>	<input type="checkbox"/>	07-137040	
Vedi allegati fotografici ORN 01.																	
ROMADS002	sinistra	Muro	4,8			<input checked="" type="checkbox"/>	<input type="checkbox"/>	<input type="checkbox"/>	<input type="checkbox"/>	<input type="checkbox"/>	<input type="checkbox"/>	<input type="checkbox"/>	<input type="checkbox"/>	<input type="checkbox"/>	<input type="checkbox"/>	07-137040	
Vedi allegati fotografici ORN 01.																	



**REGIONE
PIEMONTE**
Direzione Difesa del Suolo

Cavo Orione



csipiemonte
Direzione Servizi Territorio Ambiente
Settore Servizi Territoriali
Area Difesa del Suolo

**PONTE**



comune


Granozzo con Monticello

provincia


NO**Sistema Informativo
Catasto Opere di Difesa**


CODICE	TIPOLOGIA	STRUTTURA	CARATT. GEOMETRICHE					RILEVATI		tavola grafica	località
			n. campate	lunghezza totale (m)	luce libera totale (m)	larghezza impalcato (m)	altezza intradosso fondo alveo (m)	alt. Max sponda sx (m)	alt. Max sponda dx (m)		
ROMAPO001	pedonale	travata	1	2,55		0,25				07-137040	
Vedi allegati fotografici ORN 01-02.											
ROMAPO002	pedonale	travata	1	2,55		0,3				07-137040	
Vedi allegati fotografici ORN 01-02.											


 ATTRAVERSAMENTI E GUADI		comune Granozzo con Monticello					provincia NO					 Sistema Informativo Catasto Opere di Difesa	
CODICE	TIPOLOGIA	CARATT. GEOMETRICHE					MATERIALI					tavola grafica	località
		larghezza (m)	lunghezza (m)	altezza (m)	sezione (m ²)	diametro (m)	acciaio	cls	mattoni	massi	legno		
ROMAAG001	ATTRAVERSAMENTO						<input type="checkbox"/>	<input checked="" type="checkbox"/>	<input type="checkbox"/>	<input type="checkbox"/>	<input type="checkbox"/>	07-137030	
ROMAAG002	ATTRAVERSAMENTO						<input type="checkbox"/>	<input type="checkbox"/>	<input checked="" type="checkbox"/>	<input type="checkbox"/>	<input type="checkbox"/>	07-137040	
ROMAAG003	ATTRAVERSAMENTO scatolare						<input type="checkbox"/>	<input checked="" type="checkbox"/>	<input type="checkbox"/>	<input type="checkbox"/>	<input type="checkbox"/>	07-137040	
ROMAAG004	ATTRAVERSAMENTO scatolare	7,2	9				<input type="checkbox"/>	<input checked="" type="checkbox"/>	<input checked="" type="checkbox"/>	<input type="checkbox"/>	<input type="checkbox"/>	07-137040	
ROMAAG005	ATTRAVERSAMENTO scatolare						<input type="checkbox"/>	<input checked="" type="checkbox"/>	<input type="checkbox"/>	<input type="checkbox"/>	<input type="checkbox"/>	07-137040	
ROMAAG006	ATTRAVERSAMENTO scatolare						<input type="checkbox"/>	<input checked="" type="checkbox"/>	<input type="checkbox"/>	<input type="checkbox"/>	<input type="checkbox"/>	07-137040	
ROMAAG007	ATTRAVERSAMENTO scatolare	5,7	3,55				<input type="checkbox"/>	<input checked="" type="checkbox"/>	<input type="checkbox"/>	<input type="checkbox"/>	<input type="checkbox"/>	07-137040	
ROMAAG008	ATTRAVERSAMENTO scatolare	6,4	5,3				<input type="checkbox"/>	<input checked="" type="checkbox"/>	<input type="checkbox"/>	<input type="checkbox"/>	<input type="checkbox"/>	07-137040	
ROMAAG009	ATTRAVERSAMENTO scatolare	6,65	5,15				<input type="checkbox"/>	<input checked="" type="checkbox"/>	<input type="checkbox"/>	<input type="checkbox"/>	<input type="checkbox"/>	07-137040	
ROMAAG010	ATTRAVERSAMENTO scatolare	8,2	5,6				<input type="checkbox"/>	<input checked="" type="checkbox"/>	<input type="checkbox"/>	<input type="checkbox"/>	<input type="checkbox"/>	07-137040	
ROMAAG011	ATTRAVERSAMENTO scatolare	3,6	4,9				<input type="checkbox"/>	<input checked="" type="checkbox"/>	<input type="checkbox"/>	<input type="checkbox"/>	<input type="checkbox"/>	07-137040	
ROMAAG012	ATTRAVERSAMENTO	4,05	3,7				<input type="checkbox"/>	<input checked="" type="checkbox"/>	<input type="checkbox"/>	<input type="checkbox"/>	<input type="checkbox"/>	07-137040	

 **REGIONE
PIEMONTE**
Direzione Difesa del Suolo


Cavo Pietta

 **csipiemonte**
Direzione Servizi Territorio Ambiente
Settore Servizi Territoriali
Area Difesa del Suolo

comune		provincia																	
DIFESA DI SPONDA		Granozzo con Monticello		NO														 Sistema Informativo Catasto Opere di Difesa	
CODICE	SPONDA	TIPOLOGIA	CARATT. GEOMETRICHE			MATERIALI										tavola grafica	località		
			lunghezza (m)	altezza (m)		cls	legname e pietram.	gabbioni	mattoni	materiale vivo	massi								
				min.	max.						massi	cava secco	cava intasati	alveo secco	alveo intasati				
ROMADS001	destra	Muro				<input checked="" type="checkbox"/>	<input type="checkbox"/>	<input type="checkbox"/>	<input type="checkbox"/>	<input type="checkbox"/>	<input type="checkbox"/>	<input type="checkbox"/>	<input type="checkbox"/>	<input type="checkbox"/>	<input type="checkbox"/>	07-137040			
Vedi allegati fotografici PIT 06.																			
ROMADS002	destra	Muro	17			<input checked="" type="checkbox"/>	<input type="checkbox"/>	<input type="checkbox"/>	<input type="checkbox"/>	<input type="checkbox"/>	<input type="checkbox"/>	<input type="checkbox"/>	<input type="checkbox"/>	<input type="checkbox"/>	<input type="checkbox"/>	07-137040			
Vedi allegati fotografici PIT 32.																			
ROMADS003	sinistra	Muro	8			<input checked="" type="checkbox"/>	<input type="checkbox"/>	<input type="checkbox"/>	<input type="checkbox"/>	<input type="checkbox"/>	<input type="checkbox"/>	<input type="checkbox"/>	<input type="checkbox"/>	<input type="checkbox"/>	<input type="checkbox"/>	07-137040			
Vedi allegati fotografici PIT 33.																			


**REGIONE
PIEMONTE**
Direzione Difesa del Suolo

Cavo Pietta


csipiemonte
Direzione Servizi Territorio Ambiente
Settore Servizi Territoriali
Area Difesa del Suolo

**PONTE**

comune

Granozzo con Monticello

provincia

NO**Sistema Informativo
Catasto Opere di Difesa**

CODICE	TIPOLOGIA	STRUTTURA	CARATT. GEOMETRICHE					RILEVATI		tavola grafica	località
			n. campate	lunghezza totale (m)	luce libera totale (m)	larghezza impalcato (m)	altezza intradosso fondo alveo (m)	alt. Max sponda sx (m)	alt. Max sponda dx (m)		
ROMAPO001	ponete canale	travata	1							07-137040	
Vedi allegati fotografici PIT 05.											
ROMAPO002	ponete canale	travata	1							07-137040	
Vedi allegati fotografici PIT 09-10.											
ROMAPO003	ponete canale	travata	1			0,6				07-137040	
Vedi allegati fotografici PIT 15.											
ROMAPO004	ponete canale	travata	1							07-137030	
Vedi allegati fotografici PIT 18-19.											
ROMAPO005	pedonale	travata	1							07-137040	
Vedi allegati fotografici PIT 20-21.											
ROMAPO006	ponete canale	travata	1							07-137030	
Vedi allegati fotografici PIT 24-25.											
ROMAPO007	ponete canale	travata	1							07-137040	
Vedi allegati fotografici PIT 28-29.											
ROMAPO008	pedonale	travata	1			0,6				07-137040	
Vedi allegati fotografici PIT 34-35.											



ATTRaversAMENTI E GUADI

comune

Granozzo con Monticello

provincia

NO

Sistema Informativo
Catasto Opere di Difesa

CODICE	TIPOLOGIA	CARATT. GEOMETRICHE					MATERIALI					tavola grafica	località
		larghezza (m)	lunghezza (m)	altezza (m)	sezione (m ²)	diametro (m)	acciaio	cls	mattoni	massi	legno		
ROMAAG001	ATTRaversAMENTO	6,5	4,4				<input type="checkbox"/>	<input type="checkbox"/>	<input checked="" type="checkbox"/>	<input type="checkbox"/>	<input type="checkbox"/>	07-137030	
ROMAAG002	ATTRaversAMENTO						<input type="checkbox"/>	<input type="checkbox"/>	<input checked="" type="checkbox"/>	<input type="checkbox"/>	<input type="checkbox"/>	07-137030	
ROMAAG003	ATTRaversAMENTO tubazione						<input type="checkbox"/>	<input checked="" type="checkbox"/>	<input type="checkbox"/>	<input type="checkbox"/>	<input type="checkbox"/>	07-137030	
ROMAAG004	ATTRaversAMENTO scatolare	5,3	4				<input type="checkbox"/>	<input checked="" type="checkbox"/>	<input type="checkbox"/>	<input type="checkbox"/>	<input type="checkbox"/>	07-137030	
ROMAAG005	ATTRaversAMENTO tubazione	4	4,65		0,9		<input type="checkbox"/>	<input checked="" type="checkbox"/>	<input type="checkbox"/>	<input type="checkbox"/>	<input type="checkbox"/>	07-137030	
ROMAAG006	ATTRaversAMENTO scatolare	3,8	3,6				<input type="checkbox"/>	<input checked="" type="checkbox"/>	<input type="checkbox"/>	<input type="checkbox"/>	<input type="checkbox"/>	07-137030	
ROMAAG007	ATTRaversAMENTO						<input type="checkbox"/>	<input checked="" type="checkbox"/>	<input type="checkbox"/>	<input type="checkbox"/>	<input type="checkbox"/>	07-137030	
ROMAAG008	ATTRaversAMENTO						<input type="checkbox"/>	<input checked="" type="checkbox"/>	<input type="checkbox"/>	<input type="checkbox"/>	<input type="checkbox"/>	07-137030	
ROMAAG009	ATTRaversAMENTO						<input type="checkbox"/>	<input checked="" type="checkbox"/>	<input type="checkbox"/>	<input type="checkbox"/>	<input type="checkbox"/>	07-137030	

**PONTE**

comune

Granozzo con Monticello

provincia

NO**Sistema Informativo
Catasto Opere di Difesa**

CODICE	TIPOLOGIA	STRUTTURA	CARATT. GEOMETRICHE					RILEVATI		tavola grafica	località
			n. campate	lunghezza totale (m)	luce libera totale (m)	larghezza impalcato (m)	altezza intradosso fondo alveo (m)	alt. Max sponda sx (m)	alt. Max sponda dx (m)		
ROMAPO001	ponte canale	travata	1	5,7		4,4				07-137030	
Vedi allegati fotografici PNC 03-04.											
ROMAPO002	stradale	arco	1							07-137030	
Vedi allegati fotografici PNC 07.											
ROMAPO003	ponte canale	travata	1							07-137030	
Vedi allegati fotografici PNC 08-09.											
ROMAPO004	stradale	arco	1							07-137030	
Vedi allegati fotografici PNC 10.											
ROMAPO005	stradale	arco	1							07-137030	
Vedi allegati fotografici PNC 11.											
ROMAPO006	ponte canale	travata	1	6,6		1,8				07-137030	
Vedi allegati fotografici PNC 14-15.											
ROMAPO007	ponte canale	travata	1			2				07-137030	
Vedi allegati fotografici PNC 20-21.											



ATTRaversAMENTI E GUADI

comune


Granozzo con Monticello


provincia

NO

Sistema Informativo
Catasto Opere di Difesa


CODICE	TIPOLOGIA	CARATT. GEOMETRICHE					MATERIALI					tavola grafica	località
		larghezza (m)	lunghezza (m)	altezza (m)	sezione (m ²)	diametro (m)	acciaio	cls	mattoni	massi	legno		
ROMAAG001	ATTRaversAMENTO tubazione	4	4,5				<input type="checkbox"/>	<input checked="" type="checkbox"/>	<input type="checkbox"/>	<input type="checkbox"/>	<input type="checkbox"/>	07-137030	
ROMAAG002	ATTRaversAMENTO tubazione	4	5,55				<input type="checkbox"/>	<input checked="" type="checkbox"/>	<input type="checkbox"/>	<input type="checkbox"/>	<input type="checkbox"/>	07-137030	
ROMAAG003	ATTRaversAMENTO tubazione	3,35	3,95		0,7		<input type="checkbox"/>	<input checked="" type="checkbox"/>	<input type="checkbox"/>	<input type="checkbox"/>	<input type="checkbox"/>	07-137030	
ROMAAG004	ATTRaversAMENTO scatolare	6,05	4,15				<input type="checkbox"/>	<input checked="" type="checkbox"/>	<input type="checkbox"/>	<input type="checkbox"/>	<input type="checkbox"/>	07-137030	

DIFESA DI SPONDA		comune Granozzo con Monticello		provincia NO		 Sistema Informativo Catasto Opere di Difesa											
CODICE	SPONDA	TIPOLOGIA	CARATT. GEOMETRICHE			MATERIALI										tavola grafica	località
			lunghezza (m)	altezza (m) min. max.		cls	legname e pietram.	gabbioni	mattoni	materiale vivo	massi						
											massi	cava secco	cava intasati	alveo secco	alveo intasati		
ROMADS001	destra	Muro	15			<input checked="" type="checkbox"/>	<input type="checkbox"/>	<input type="checkbox"/>	<input type="checkbox"/>	<input type="checkbox"/>	<input type="checkbox"/>	<input type="checkbox"/>	<input type="checkbox"/>	<input type="checkbox"/>	<input type="checkbox"/>	07-137030	
Vedi allegati fotografici RTR 13.																	
ROMADS002	sinistra	Muro	15			<input checked="" type="checkbox"/>	<input type="checkbox"/>	<input type="checkbox"/>	<input type="checkbox"/>	<input type="checkbox"/>	<input type="checkbox"/>	<input type="checkbox"/>	<input type="checkbox"/>	<input type="checkbox"/>	<input type="checkbox"/>	07-137030	
Vedi allegati fotografici RTR 13.																	



**REGIONE
PIEMONTE**
Direzione Difesa del Suolo

Cavo Ramo Tornielli



csipiemonte
Direzione Servizi Territorio Ambiente
Settore Servizi Territoriali
Area Difesa del Suolo

**PONTE**

comune

Granozzo con Monticello

provincia

NO**Sistema Informativo
Catasto Opere di Difesa**

CODICE	TIPOLOGIA	STRUTTURA	CARATT. GEOMETRICHE					RILEVATI		tavola grafica	località
			n. campate	lunghezza totale (m)	luce libera totale (m)	larghezza impalcato (m)	altezza intradosso fondo alveo (m)	alt. Max sponda sx (m)	alt. Max sponda dx (m)		
ROMAPO001	pedonale	travata	1	1		0,8				07-137030	
Vedi allegati fotografici RTR 01-02. La luce libera è pari a 1,00 m.											
ROMAPO002	ponte canale	travata	1	7		1,1				07-137030	
Vedi allegati fotografici RTR 03-04.											
ROMAPO003	ponte canale	travata	1			0,85				07-137030	
Vedi allegati fotografici RTR 09-10.											



ATTRAVERSAMENTI E GUADI

comune


Granozzo con Monticello


provincia

NO

Sistema Informativo
Catasto Opere di Difesa


CODICE	TIPOLOGIA	CARATT. GEOMETRICHE					MATERIALI					tavola grafica	località
		larghezza (m)	lunghezza (m)	altezza (m)	sezione (m ²)	diametro (m)	acciaio	cls	mattoni	massi	legno		
ROMAAG001	ATTRAVERSAMENTO						<input type="checkbox"/>	<input checked="" type="checkbox"/>	<input type="checkbox"/>	<input type="checkbox"/>	<input type="checkbox"/>	07-137030	
ROMAAG002	ATTRAVERSAMENTO tubazione						<input type="checkbox"/>	<input checked="" type="checkbox"/>	<input type="checkbox"/>	<input type="checkbox"/>	<input type="checkbox"/>	07-137030	
ROMAAG003	ATTRAVERSAMENTO tubazione		7,7				<input type="checkbox"/>	<input checked="" type="checkbox"/>	<input type="checkbox"/>	<input type="checkbox"/>	<input type="checkbox"/>	07-137030	
ROMAAG004	ATTRAVERSAMENTO						<input type="checkbox"/>	<input checked="" type="checkbox"/>	<input type="checkbox"/>	<input type="checkbox"/>	<input type="checkbox"/>	07-137030	

CANALIZZAZIONE		comune Granozzo con Monticello					provincia NO		 Sistema Informativo Catasto Opere di Difesa										
CODICE	TIPOLOGIA	CARATT. GEOMETRICHE					MATERIALI										tavola grafica	località	
		larghezza (m)	lunghezza (m)	altezza (m)	sezione (m²)	diametro (m)	dis	legname e pietram.	gabbioni	acciaio	mattoni	massi							
												massi	cava secco	cava intasati	alveo secco	alveo intasati			
ROMACA001	a sezione chiusa						<input checked="" type="checkbox"/>	<input type="checkbox"/>	<input type="checkbox"/>	<input type="checkbox"/>	<input type="checkbox"/>	<input type="checkbox"/>	<input type="checkbox"/>	<input type="checkbox"/>	<input type="checkbox"/>	<input type="checkbox"/>	<input type="checkbox"/>	07-137030	
Vedi allegati fotografici RMA 01.																			



**REGIONE
PIEMONTE**
Direzione Difesa del Suolo

Fogna Roma



csipiemonte
Direzione Servizi Territorio Ambiente
Settore Servizi Territoriali
Area Difesa del Suolo

**PONTE**

comune

Granozzo con Monticello

provincia

NO**Sistema Informativo
Catasto Opere di Difesa**

CODICE	TIPOLOGIA	STRUTTURA	CARATT. GEOMETRICHE					RILEVATI		tavola grafica	località
			n. campate	lunghezza totale (m)	luce libera totale (m)	larghezza impalcato (m)	altezza intradosso fondo alveo (m)	alt. Max sponda sx (m)	alt. Max sponda dx (m)		
ROMAPO001	ponte canale	travata	1							07-137030	

Vedi allegati fotografici RMA 05.



ATTRaversAMENTI E GUADI

comune


Granozzo con Monticello


provincia

NO

Sistema Informativo
Catasto Opere di Difesa


CODICE	TIPOLOGIA	CARATT. GEOMETRICHE					MATERIALI					tavola grafica	località
		larghezza (m)	lunghezza (m)	altezza (m)	sezione (m ²)	diametro (m)	acciaio	cls	mattoni	massi	legno		
ROMAAG001	ATTRaversAMENTO tubazione						<input type="checkbox"/>	<input checked="" type="checkbox"/>	<input type="checkbox"/>	<input type="checkbox"/>	<input type="checkbox"/>	07-137070	
ROMAAG002	ATTRaversAMENTO	3,5	4,5				<input type="checkbox"/>	<input checked="" type="checkbox"/>	<input type="checkbox"/>	<input type="checkbox"/>	<input type="checkbox"/>	07-137070	
ROMAAG003	ATTRaversAMENTO						<input checked="" type="checkbox"/>	<input type="checkbox"/>	<input type="checkbox"/>	<input type="checkbox"/>	<input type="checkbox"/>	07-137070	
ROMAAG004	ATTRaversAMENTO	3,6	4				<input type="checkbox"/>	<input checked="" type="checkbox"/>	<input type="checkbox"/>	<input type="checkbox"/>	<input type="checkbox"/>	07-137040	

comune		provincia															
DIFESA DI SPONDA		Granozzo con Monticello		NO												 Sistema Informativo Catasto Opere di Difesa	
CODICE	SPONDA	TIPOLOGIA	CARATT. GEOMETRICHE			MATERIALI										tavola grafica	località
			lunghezza (m)	altezza (m)		cls	legname e pietram.	gabbioni	mattoni	materiale vivo	massi						
				min.	max.						massi	cava secco	cava intasati	alveo secco	alveo intasati		
ROMADS001	sinistra	Muro	6			<input type="checkbox"/>	<input type="checkbox"/>	<input type="checkbox"/>	<input checked="" type="checkbox"/>	<input type="checkbox"/>	<input type="checkbox"/>	<input type="checkbox"/>	<input type="checkbox"/>	<input type="checkbox"/>	<input type="checkbox"/>	07-137070	
Vedi allegati fotografici SNG 12.																	
ROMADS002	sinistra	Muro	23			<input checked="" type="checkbox"/>	<input type="checkbox"/>	<input type="checkbox"/>	<input type="checkbox"/>	<input type="checkbox"/>	<input type="checkbox"/>	<input type="checkbox"/>	<input type="checkbox"/>	<input type="checkbox"/>	<input type="checkbox"/>	07-137070	
Vedi allegati fotografici SNG 13.																	
ROMADS003	destra	Muro	23			<input checked="" type="checkbox"/>	<input type="checkbox"/>	<input type="checkbox"/>	<input type="checkbox"/>	<input type="checkbox"/>	<input type="checkbox"/>	<input type="checkbox"/>	<input type="checkbox"/>	<input type="checkbox"/>	<input type="checkbox"/>	07-137070	
Vedi allegati fotografici SNG 13.																	
ROMADS004	sinistra	Muro	5			<input checked="" type="checkbox"/>	<input type="checkbox"/>	<input type="checkbox"/>	<input type="checkbox"/>	<input type="checkbox"/>	<input type="checkbox"/>	<input type="checkbox"/>	<input type="checkbox"/>	<input type="checkbox"/>	<input type="checkbox"/>	07-137040	
Vedi allegati fotografici SNG 21.																	
ROMADS005	destra	Muro	5			<input checked="" type="checkbox"/>	<input type="checkbox"/>	<input type="checkbox"/>	<input type="checkbox"/>	<input type="checkbox"/>	<input type="checkbox"/>	<input type="checkbox"/>	<input type="checkbox"/>	<input type="checkbox"/>	<input type="checkbox"/>	07-137040	
Vedi allegati fotografici SNG 21.																	



REGIONE
PIEMONTE
Direzione Difesa del Suolo

Roggia San Giuseppe



csipiemonte
Direzione Servizi Territorio Ambiente
Settore Servizi Territoriali
Area Difesa del Suolo

**PONTE**

comune

Granozzo con Monticello

provincia

NOSistema Informativo
Catasto Opere di Difesa

CODICE	TIPOLOGIA	STRUTTURA	CARATT. GEOMETRICHE					RILEVATI		tavola grafica	località
			n. campate	lunghezza totale (m)	luce libera totale (m)	larghezza impalcato (m)	altezza intradosso fondo alveo (m)	alt. Max sponda sx (m)	alt. Max sponda dx (m)		
ROMAPO001	pedonale	travata	1							07-137070	
Vedi allegati fotografici SNG 03.											
ROMAPO002	pedonale	travata	1							07-137070	
Vedi allegati fotografici SNG 04-05.											
ROMAPO003	ponte canale	travata	1							07-137070	
Vedi allegati fotografici SNG 08-09.											
ROMAPO004	pedonale	travata	2							07-137070	
Vedi allegati fotografici SNG 14.											
ROMAPO005	ponte canale	travata	1							07-137030	
Vedi allegati fotografici SNG 15.											
ROMAPO006	ponte canale	travata	1							07-137040	
Vedi allegati fotografici SNG 22-23.											

TUBAZIONE	ALLEGATI FOTOGRAFICI	CORSO D'ACQUA	TAVOLA
1	SNG 19-20	Roggia San Giuseppe	07-137030
2	SNG 24-25	Roggia San Giuseppe	07-137040

Roggia San Giuseppe



ATTRAVERSAMENTI E GUADI

comune


Granozzo con Monticello


provincia

NO

Sistema Informativo
Catasto Opere di Difesa


CODICE	TIPOLOGIA	CARATT. GEOMETRICHE					MATERIALI					tavola grafica	località
		larghezza (m)	lunghezza (m)	altezza (m)	sezione (m ²)	diametro (m)	acciaio	cls	mattoni	massi	legno		
ROMAAG001	ATTRAVERSAMENTO tubazione	6,8	10,7				<input type="checkbox"/>	<input checked="" type="checkbox"/>	<input type="checkbox"/>	<input type="checkbox"/>	<input type="checkbox"/>	07-137040	
ROMAAG002	ATTRAVERSAMENTO						<input type="checkbox"/>	<input checked="" type="checkbox"/>	<input type="checkbox"/>	<input type="checkbox"/>	<input type="checkbox"/>	07-137040	
ROMAAG003	ATTRAVERSAMENTO						<input type="checkbox"/>	<input checked="" type="checkbox"/>	<input type="checkbox"/>	<input type="checkbox"/>	<input type="checkbox"/>	07-137040	
ROMAAG004	ATTRAVERSAMENTO						<input type="checkbox"/>	<input checked="" type="checkbox"/>	<input type="checkbox"/>	<input type="checkbox"/>	<input type="checkbox"/>	07-137040	
ROMAAG005	ATTRAVERSAMENTO						<input type="checkbox"/>	<input checked="" type="checkbox"/>	<input type="checkbox"/>	<input type="checkbox"/>	<input type="checkbox"/>	07-137040	
ROMAAG006	ATTRAVERSAMENTO						<input type="checkbox"/>	<input checked="" type="checkbox"/>	<input type="checkbox"/>	<input type="checkbox"/>	<input type="checkbox"/>	07-137040	
ROMAAG007	ATTRAVERSAMENTO						<input type="checkbox"/>	<input checked="" type="checkbox"/>	<input type="checkbox"/>	<input type="checkbox"/>	<input type="checkbox"/>	07-137040	
ROMAAG008	ATTRAVERSAMENTO tubazione						<input type="checkbox"/>	<input checked="" type="checkbox"/>	<input type="checkbox"/>	<input type="checkbox"/>	<input type="checkbox"/>	07-137040	

CANALIZZAZIONE		comune Granozzo con Monticello					provincia NO		 Sistema Informativo Catasto Opere di Difesa										
CODICE	TIPOLOGIA	CARATT. GEOMETRICHE					MATERIALI										tavola grafica	località	
		larghezza (m)	lunghezza (m)	altezza (m)	sezione (m²)	diametro (m)	dis	legname e pietram.	gabbioni	acciaio	mattoni	massi							
												massi	cava secco	cava intasati	alveo secco	alveo intasati			
ROMACA001	a sezione aperta						<input checked="" type="checkbox"/>	<input type="checkbox"/>	<input type="checkbox"/>	<input type="checkbox"/>	<input type="checkbox"/>	<input type="checkbox"/>	<input type="checkbox"/>	<input type="checkbox"/>	<input type="checkbox"/>	<input type="checkbox"/>	<input type="checkbox"/>	07-137040	
Vedi allegati fotografici SCF 05.																			



**REGIONE
PIEMONTE**
Direzione Difesa del Suolo

Roggia Scafona



csipiemonte
Direzione Servizi Territorio Ambiente
Settore Servizi Territoriali
Area Difesa del Suolo

**PONTE**

comune

Granozzo con Monticello

provincia

NO**Sistema Informativo
Catasto Opere di Difesa**

CODICE	TIPOLOGIA	STRUTTURA	CARATT. GEOMETRICHE					RILEVATI		tavola grafica	località
			n. campate	lunghezza totale (m)	luce libera totale (m)	larghezza impalcato (m)	altezza intradosso fondo alveo (m)	alt. Max sponda sx (m)	alt. Max sponda dx (m)		
ROMAPO001	ponte canale	travata	1							07-137030	
Vedi allegati fotografici SCF 01-02.											
ROMAPO002	ponte canale	travata	1							07-137040	
Vedi allegati fotografici SCF 06-07.											
ROMAPO003	ponte canale	travata	1							07-137040	
Vedi allegati fotografici SCF 08.											



ATTRaversAMENTI E GUADI

comune


Granozzo con Monticello


provincia

NO

Sistema Informativo
Catasto Opere di Difesa


CODICE	TIPOLOGIA	CARATT. GEOMETRICHE					MATERIALI					tavola grafica	località
		larghezza (m)	lunghezza (m)	altezza (m)	sezione (m ²)	diametro (m)	acciaio	cls	mattoni	massi	legno		
ROMAAG001	ATTRaversAMENTO scatolare	6,5	3,85				<input type="checkbox"/>	<input type="checkbox"/>	<input checked="" type="checkbox"/>	<input type="checkbox"/>	<input type="checkbox"/>	07-137040	

DIFESA DI SPONDA		comune Granozzo con Monticello		provincia NO		 Sistema Informativo Catasto Opere di Difesa											
CODICE	SPONDA	TIPOLOGIA	CARATT. GEOMETRICHE			MATERIALI										tavola grafica	località
			lunghezza (m)	altezza (m)		cls	legname e pietram.	gabbioni	mattoni	materiale vivo	massi						
				min.	max.						massi	cava secco	cava intasati	alveo secco	alveo intasati		
ROMADS001	destra	Muro				<input checked="" type="checkbox"/>	<input type="checkbox"/>	<input type="checkbox"/>	<input type="checkbox"/>	<input type="checkbox"/>	<input type="checkbox"/>	<input type="checkbox"/>	<input type="checkbox"/>	<input type="checkbox"/>	<input type="checkbox"/>	07-137040	
Vedi allegati fotografici SDC 01-02.																	
ROMADS002	sinistra	Muro				<input checked="" type="checkbox"/>	<input type="checkbox"/>	<input type="checkbox"/>	<input type="checkbox"/>	<input type="checkbox"/>	<input type="checkbox"/>	<input type="checkbox"/>	<input type="checkbox"/>	<input type="checkbox"/>	<input type="checkbox"/>	07-137040	
Vedi allegati fotografici SDC 01.																	



**REGIONE
PIEMONTE**
Direzione Difesa del Suolo

Scolatore Demaniale Cattedrale



csipiemonte
Direzione Servizi Territorio Ambiente
Settore Servizi Territoriali
Area Difesa del Suolo

**PONTE**

comune

Granozzo con Monticello

provincia

NO**Sistema Informativo
Catasto Opere di Difesa**

CODICE	TIPOLOGIA	STRUTTURA	CARATT. GEOMETRICHE					RILEVATI		tavola grafica	località
			n. campate	lunghezza totale (m)	luce libera totale (m)	larghezza impalcato (m)	altezza intradosso fondo alveo (m)	alt. Max sponda sx (m)	alt. Max sponda dx (m)		
ROMAPO001	ponte canale	travata	1							07-137040	

Vedi allegati fotografici SDC 03-05.



ATTRaversAMENTI E GUADI

comune

Granozzo con Monticello


provincia

NO

Sistema Informativo
Catasto Opere di Difesa


CODICE	TIPOLOGIA	CARATT. GEOMETRICHE					MATERIALI					tavola grafica	località
		larghezza (m)	lunghezza (m)	altezza (m)	sezione (m ²)	diametro (m)	acciaio	cls	mattoni	massi	legno		
ROMAAG001	ATTRaversAMENTO tubazione	3,5	5	0,7			<input type="checkbox"/>	<input type="checkbox"/>	<input checked="" type="checkbox"/>	<input type="checkbox"/>	<input type="checkbox"/>	07-137030	
ROMAAG002	ATTRaversAMENTO tubazione	4,2	3,8				<input type="checkbox"/>	<input type="checkbox"/>	<input checked="" type="checkbox"/>	<input type="checkbox"/>	<input type="checkbox"/>	07-137030	
ROMAAG003	ATTRaversAMENTO tubazione	3,5	7,5				<input type="checkbox"/>	<input type="checkbox"/>	<input checked="" type="checkbox"/>	<input type="checkbox"/>	<input type="checkbox"/>	07-137030	
ROMAAG004	ATTRaversAMENTO scatolare	2,9	4,4				<input type="checkbox"/>	<input type="checkbox"/>	<input checked="" type="checkbox"/>	<input type="checkbox"/>	<input type="checkbox"/>	07-137030	
ROMAAG005	ATTRaversAMENTO tubazione	2,7	3,5				<input type="checkbox"/>	<input checked="" type="checkbox"/>	<input type="checkbox"/>	<input type="checkbox"/>	<input type="checkbox"/>	07-137030	
ROMAAG006	ATTRaversAMENTO tubazione	2,7	5,4				<input type="checkbox"/>	<input checked="" type="checkbox"/>	<input type="checkbox"/>	<input type="checkbox"/>	<input type="checkbox"/>	07-137030	
ROMAAG007	ATTRaversAMENTO tubazione	3,8	3,9				<input type="checkbox"/>	<input checked="" type="checkbox"/>	<input type="checkbox"/>	<input type="checkbox"/>	<input type="checkbox"/>	07-137030	
ROMAAG008	ATTRaversAMENTO tubazione	4,6	6,3				<input type="checkbox"/>	<input checked="" type="checkbox"/>	<input type="checkbox"/>	<input type="checkbox"/>	<input type="checkbox"/>	07-137030	

CANALIZZAZIONE		comune		provincia												Sistema Informativo Catasto Opere di Difesa		
		Granozzo con Monticello		NO														
CODICE	TIPOLOGIA	CARATT. GEOMETRICHE					MATERIALI										tavola grafica	località
		larghezza (m)	lunghezza (m)	altezza (m)	sezione (m²)	diametro (m)	dis	legname e pietram.	gabbioni	acciaio	mattoni	massi						
												massi	cava secco	cava intasati	alveo secco	alveo intasati		
ROMACA001	a sezione aperta		40,5				<input checked="" type="checkbox"/>	<input type="checkbox"/>	<input type="checkbox"/>	<input type="checkbox"/>	<input type="checkbox"/>	<input type="checkbox"/>	<input type="checkbox"/>	<input type="checkbox"/>	<input type="checkbox"/>	<input type="checkbox"/>	07-137030	
Vedi allegati fotografici STR 12.																		




REGIONE PIEMONTE
Direzione Difesa del Suolo

Fontana Stronetta




csipiemonte
Direzione Servizi Territorio Ambiente
Settore Servizi Territoriali
Area Difesa del Suolo

comune		provincia															
DIFESA DI SPONDA		Granozzo con Monticello		NO													
CODICE	SPONDA	TIPOLOGIA	CARATT. GEOMETRICHE			MATERIALI										tavola grafica	località
			lunghezza (m)	altezza (m)		cls	legname e pietram.	gabbioni	mattoni	materiale vivo	massi						
				min.	max.						massi	cava secco	cava intasati	alveo secco	alveo intasati		
ROMADS001	destra	Scogliera				<input type="checkbox"/>	<input type="checkbox"/>	<input type="checkbox"/>	<input type="checkbox"/>	<input type="checkbox"/>	<input checked="" type="checkbox"/>	<input type="checkbox"/>	<input type="checkbox"/>	<input type="checkbox"/>	<input type="checkbox"/>	07-137030	
Vedi allegati fotografici STR 19.																	



REGIONE PIEMONTE
Direzione Difesa del Suolo

Fontana Stronetta



csipiemonte
Direzione Servizi Territorio Ambiente
Settore Servizi Territoriali
Area Difesa del Suolo

**PONTE**

comune

Granozzo con Monticello

provincia

NO**Sistema Informativo
Catasto Opere di Difesa**

CODICE	TIPOLOGIA	STRUTTURA	CARATT. GEOMETRICHE					RILEVATI		tavola grafica	località
			n. campate	lunghezza totale (m)	luce libera totale (m)	larghezza impalcato (m)	altezza intradosso fondo alveo (m)	alt. Max sponda sx (m)	alt. Max sponda dx (m)		
ROMAPO001	ponte canale	travata	1	6,8		1,8				07-137030	
Vedi allegati fotografici STR 08-09. La luce libera è pari a 3,00 m.											
ROMAPO002	pedonale	travata	1							07-137030	
Vedi allegati fotografici STR 15-16.											
ROMAPO003	ponte canale	travata	1	10		2				07-137030	
Vedi allegati fotografici STR 28-29. La luce libera è pari a 2,20 m.											

**SOGLIA**

comune

Granozzo con Monticello

provincia

NO**Sistema Informativo
Catasto Opere di Difesa**

CODICE	TIPOLOGIA	CARATT. GEOMETRICHE			MATERIALI								tavola grafica	località
		larghezza (m)	lunghezza (m)	altezza (m)	cls	legname e pietram.	gabbioni	massi						
								massi	cava secco	cava intasati	alveo secco	alveo intasati		
ROMASO001	Salto di fondo				<input checked="" type="checkbox"/>	<input type="checkbox"/>	<input type="checkbox"/>	<input type="checkbox"/>	<input type="checkbox"/>	<input type="checkbox"/>	<input type="checkbox"/>	<input type="checkbox"/>	07-137030	

Vedi allegati fotografici STR 01-02.

TUBAZIONE	ALLEGATI FOTOGRAFICI	CORSO D'ACQUA	TAVOLA
1	STR 06-07	Fontana Stronetta	07-137030
2	STR 17-18	Fontana Stronetta	07-137030
3	STR 22-23	Fontana Stronetta	07-137030

Fontana Stronetta



ATTRAVERSAMENTI E GUADI

comune


Granozzo con Monticello


provincia

NO

Sistema Informativo
Catasto Opere di Difesa


CODICE	TIPOLOGIA	CARATT. GEOMETRICHE					MATERIALI					tavola grafica	località
		larghezza (m)	lunghezza (m)	altezza (m)	sezione (m ²)	diametro (m)	acciaio	cls	mattoni	massi	legno		
ROMAAG001	ATTRAVERSAMENTO	6,5	3,5				<input type="checkbox"/>	<input type="checkbox"/>	<input checked="" type="checkbox"/>	<input type="checkbox"/>	<input type="checkbox"/>	07-137030	
ROMAAG002	ATTRAVERSAMENTO scatolare	1	3,5				<input type="checkbox"/>	<input type="checkbox"/>	<input checked="" type="checkbox"/>	<input type="checkbox"/>	<input type="checkbox"/>	07-137030	
ROMAAG003	ATTRAVERSAMENTO scatolare	4,25	5,3				<input type="checkbox"/>	<input checked="" type="checkbox"/>	<input type="checkbox"/>	<input type="checkbox"/>	<input type="checkbox"/>	07-137030	
ROMAAG004	ATTRAVERSAMENTO scatolare	3,2	3,8				<input type="checkbox"/>	<input checked="" type="checkbox"/>	<input type="checkbox"/>	<input type="checkbox"/>	<input type="checkbox"/>	07-137030	
ROMAAG005	ATTRAVERSAMENTO	3,5	5,35				<input type="checkbox"/>	<input type="checkbox"/>	<input checked="" type="checkbox"/>	<input type="checkbox"/>	<input type="checkbox"/>	07-137030	
ROMAAG006	ATTRAVERSAMENTO scatolare	2,3	4,6				<input type="checkbox"/>	<input checked="" type="checkbox"/>	<input type="checkbox"/>	<input type="checkbox"/>	<input type="checkbox"/>	07-137030	

comune		provincia																	
DIFESA DI SPONDA		Granozzo con Monticello		NO														 Sistema Informativo Catasto Opere di Difesa	
CODICE	SPONDA	TIPOLOGIA	CARATT. GEOMETRICHE			MATERIALI										tavola grafica	località		
			lunghezza (m)	altezza (m)		cls	legname e pietram.	gabbioni	mattoni	materiale vivo	massi								
				min.	max.						massi	cava secco	cava intasati	alveo secco	alveo intasati				
ROMADS001	destra	Muro				<input checked="" type="checkbox"/>	<input type="checkbox"/>	<input type="checkbox"/>	<input type="checkbox"/>	<input type="checkbox"/>	<input type="checkbox"/>	<input type="checkbox"/>	<input type="checkbox"/>	<input type="checkbox"/>	<input type="checkbox"/>	07-137030			
Vedi allegati fotografici TRN 10.																			
ROMADS002	sinistra	Muro				<input checked="" type="checkbox"/>	<input type="checkbox"/>	<input type="checkbox"/>	<input type="checkbox"/>	<input type="checkbox"/>	<input type="checkbox"/>	<input type="checkbox"/>	<input type="checkbox"/>	<input type="checkbox"/>	<input type="checkbox"/>	07-137030			
Vedi allegati fotografici TRN 20.																			
ROMADS003	destra	Muro				<input checked="" type="checkbox"/>	<input type="checkbox"/>	<input type="checkbox"/>	<input type="checkbox"/>	<input type="checkbox"/>	<input type="checkbox"/>	<input type="checkbox"/>	<input type="checkbox"/>	<input type="checkbox"/>	<input type="checkbox"/>	07-137030			
Vedi allegati fotografici TRN 21.																			



REGIONE
PIEMONTE
Direzione Difesa del Suolo

Cavo Tornielli



csipiemonte
Direzione Servizi Territorio Ambiente
Settore Servizi Territoriali
Area Difesa del Suolo

**PONTE**


comune


Granozzo con Monticello

provincia

NO**Sistema Informativo
Catasto Opere di Difesa**


CODICE	TIPOLOGIA	STRUTTURA	CARATT. GEOMETRICHE					RILEVATI		tavola grafica	località
			n. campate	lunghezza totale (m)	luce libera totale (m)	larghezza impalcato (m)	altezza intradosso fondo alveo (m)	alt. Max sponda sx (m)	alt. Max sponda dx (m)		
ROMAPO001	ponte canale	arco	1	15,2		3,5				07-137030	
Vedi allegati fotografici TRN 03-04. La luce libera è pari a 1,90 m.											
ROMAPO002	pedonale	travata	1	2,3		0,8				07-137030	
Vedi allegati fotografici TRN 08-09. La luce libera è pari a 1,90 m.											
ROMAPO003	pedonale	travata	2	1,8		0,3				07-137030	
Vedi allegati fotografici TRN 10-11. La luce libera è pari a 1,80 m.											
ROMAPO004	pedonale	travata	1							07-137030	
Vedi allegati fotografici TRN 14-15.											
ROMAPO005	ponte canale	travata	1	3,15		1,35				07-137030	
Vedi allegati fotografici TRN 16-17. La luce libera è pari a 1,85 m.											
ROMAPO006	pedonale	travata	1	2,5		1,6				07-137030	
Vedi allegati fotografici TRN 24-25. La luce libera è pari a 1,80 m.											
ROMAPO007	pedonale	travata	1	1,65		0,25				07-137030	
Vedi allegati fotografici TRN 26-27. La luce libera è pari a 1,55 m.											

comune		provincia																	
DIFESA DI SPONDA		Granozzo con Monticello		NO														 Sistema Informativo Catasto Opere di Difesa	
CODICE	SPONDA	TIPOLOGIA	CARATT. GEOMETRICHE			MATERIALI										tavola grafica	località		
			lunghezza (m)	altezza (m)		cls	legname e pietram.	gabbioni	mattoni	materiale vivo	massi								
				min.	max.						massi	cava secco	cava intasati	alveo secco	alveo intasati				
ROMADS001	destra	Scogliera	200			<input type="checkbox"/>	<input type="checkbox"/>	<input type="checkbox"/>	<input type="checkbox"/>	<input type="checkbox"/>	<input checked="" type="checkbox"/>	<input type="checkbox"/>	<input type="checkbox"/>	<input type="checkbox"/>	<input type="checkbox"/>	07-137040			
Vedi allegati fotografici GGN 01.																			
ROMADS002	destra	Scogliera				<input type="checkbox"/>	<input type="checkbox"/>	<input type="checkbox"/>	<input type="checkbox"/>	<input type="checkbox"/>	<input checked="" type="checkbox"/>	<input type="checkbox"/>	<input type="checkbox"/>	<input type="checkbox"/>	<input type="checkbox"/>	07-137040			
Vedi allegati fotografici GGN 04.																			
ROMADS003	destra	Scogliera				<input type="checkbox"/>	<input type="checkbox"/>	<input type="checkbox"/>	<input type="checkbox"/>	<input type="checkbox"/>	<input checked="" type="checkbox"/>	<input type="checkbox"/>	<input type="checkbox"/>	<input type="checkbox"/>	<input type="checkbox"/>	07-137040			
Vedi allegati fotografici GGN 05.																			



REGIONE
PIEMONTE
Direzione Difesa del Suolo

Torrente Agogna



csipiemonte
Direzione Servizi Territorio Ambiente
Settore Servizi Territoriali
Area Difesa del Suolo

**PONTE**

comune

Granozzo con Monticello

provincia

NO**Sistema Informativo
Catasto Opere di Difesa**

CODICE	TIPOLOGIA	STRUTTURA	CARATT. GEOMETRICHE					RILEVATI		tavola grafica	località
			n. campate	lunghezza totale (m)	luce libera totale (m)	larghezza impalcato (m)	altezza intradosso fondo alveo (m)	alt. Max sponda sx (m)	alt. Max sponda dx (m)		
ROMAPO001	stradale	arco	1	37,5	23	5,6				07-137040	
Vedi allegati fotografici GGN 02-03.											
ROMAPO002	ponte canale	arco	3							07-137040	
Vedi allegati fotografici GGN 06-07.											



ATTRAVERSAMENTI E GUADI

comune

Granozzo con Monticello

provincia

NO

Sistema Informativo
Catasto Opere di Difesa

CODICE	TIPOLOGIA	CARATT. GEOMETRICHE					MATERIALI					tavola grafica	località
		larghezza (m)	lunghezza (m)	altezza (m)	sezione (m ²)	diametro (m)	acciaio	cls	mattoni	massi	legno		
ROMAAG001	ATTRAVERSAMENTO	6,2	4				<input type="checkbox"/>	<input type="checkbox"/>	<input checked="" type="checkbox"/>	<input type="checkbox"/>	<input type="checkbox"/>	07-137030	
ROMAAG002	ATTRAVERSAMENTO	4,7	3,7				<input type="checkbox"/>	<input type="checkbox"/>	<input checked="" type="checkbox"/>	<input type="checkbox"/>	<input type="checkbox"/>	07-137030	
ROMAAG003	ATTRAVERSAMENTO tubazione	3,4	6			0,8	<input type="checkbox"/>	<input checked="" type="checkbox"/>	<input type="checkbox"/>	<input type="checkbox"/>	<input type="checkbox"/>	07-137030	
ROMAAG004	ATTRAVERSAMENTO tubazione		6,65			0,8	<input type="checkbox"/>	<input checked="" type="checkbox"/>	<input type="checkbox"/>	<input type="checkbox"/>	<input type="checkbox"/>	07-137030	

**PONTE**

comune

Granozzo con Monticello

provincia

NO**Sistema Informativo
Catasto Opere di Difesa**

CODICE	TIPOLOGIA	STRUTTURA	CARATT. GEOMETRICHE					RILEVATI		tavola grafica	località
			n. campate	lunghezza totale (m)	luce libera totale (m)	larghezza impalcato (m)	altezza intradosso fondo alveo (m)	alt. Max sponda sx (m)	alt. Max sponda dx (m)		
ROMAPO001	ponte canale	travata	1							07-137030	
Vedi allegati fotografici BLL 03-04.											
ROMAPO002	ponte canale	travata	1							07-137030	
Vedi allegati fotografici BLL 09.											
ROMAPO003	pedonale	travata	1	3,7						07-137030	
Vedi allegati fotografici BLL 10-11. La luce libera è pari a 1,15 m.											