









comune							provincia						
Granozzo con Monticello								NO					
ATTRAVERSAMENTI E GUADI													
CODICE	TIPOLOGIA	CARATT. GEOMETRICHE				MATERIALI				tavola grafica	località		
		larghezza (m)	lunghezza (m)	altezza (m)	sezione (m²)	diametro (m)	acciaio	cls	mattoni	massi	legno		
ROMAAG001	ATTRAVERSAmento tubazione		6			0,6	<input type="checkbox"/>	<input checked="" type="checkbox"/>	<input type="checkbox"/>	<input type="checkbox"/>	<input type="checkbox"/>		
ROMAAG002	ATTRAVERSAmento scatolare	4,7	3,3				<input type="checkbox"/>	<input checked="" type="checkbox"/>	<input type="checkbox"/>	<input type="checkbox"/>	<input type="checkbox"/>		
ROMAAG003	ATTRAVERSAmento scatolare	3,25	6,9				<input type="checkbox"/>	<input checked="" type="checkbox"/>	<input type="checkbox"/>	<input type="checkbox"/>	<input type="checkbox"/>		
ROMAAG004	ATTRAVERSAmento tubazione	4,2	5,3				<input type="checkbox"/>	<input checked="" type="checkbox"/>	<input type="checkbox"/>	<input type="checkbox"/>	<input type="checkbox"/>		

		comune		provincia		Sistema Informativo Catasto Opere di Difesa												
CANALIZZAZIONE		Granozzo con Monticello		NO														
CODICE	TIPOLOGIA	CARATT. GEOMETRICHE				MATERIALI				tavola grafica	località							
		larghezza (m)	lunghezza (m)	altezza (m)	sezione (m²)	diametro (m)	dis	legname e pietram.	gabioni			acciaio	mattoni	massi	cava secco	cava intasati	alveo secco	alveo intasati
ROMACA001	a sezione aperta		40,5				<input checked="" type="checkbox"/>	<input type="checkbox"/>	<input type="checkbox"/>	<input type="checkbox"/>	<input type="checkbox"/>	<input type="checkbox"/>	<input type="checkbox"/>	<input type="checkbox"/>	<input type="checkbox"/>	<input type="checkbox"/>	07-137030	
Vedi allegati fotografici CRR 08.																		
<div><div><div>REGIONE PIEMONTE Direzione Difesa del Suolo</div></div><div>Roggia Carrera</div><div><div>Direzione Servizi Territorio Ambiente Settore Servizi Territoriali Area Difesa del Suolo</div></div></div>																		

		DIFESA DI SPONDA		comune		provincia		NO				Sistema Informativo Catasto Opere di Difesa				
		Granozzo con Monticello														
CODICE	SPONDA	TIPOLOGIA	CARATT. GEOMETRICHE		MATERIALI						tavola grafica	località				
			lunghezza (m)	altezza (m) min. max.	cls	legname e pietram.	gabioni	mattoni	materiale vivo	massi			cava secco	cava intasati	alveo secco	alveo intasati
ROMADS001	destra	Ing. nat.			<input type="checkbox"/>	<input checked="" type="checkbox"/>	<input type="checkbox"/>	<input type="checkbox"/>	<input type="checkbox"/>	<input type="checkbox"/>	<input type="checkbox"/>	<input type="checkbox"/>	<input type="checkbox"/>	<input type="checkbox"/>	07-137030	
Vedi allegati fotografici CRR 18.																
ROMADS002	sinistra	Muro			<input checked="" type="checkbox"/>	<input type="checkbox"/>	<input type="checkbox"/>	<input type="checkbox"/>	<input type="checkbox"/>	<input type="checkbox"/>	<input type="checkbox"/>	<input type="checkbox"/>	<input type="checkbox"/>	<input type="checkbox"/>	07-137030	



**REGIONE
PIEMONTE**
Direzione Difesa del Suolo



csipiemonte
Direzione Servizi Territorio Ambiente
Settore Servizi Territoriali
Area Difesa del Suolo

Roggia Carrera

</

SOGLIA

comune

Granozzo con Monticello

provincia

NO

Sistema Informativo
Catasto Opere di Difesa

CODICE	TIPOLOGIA	CARATT. GEOMETRICHE			MATERIALI						tavola grafica	località	
		larghezza (m)	lunghezza (m)	altezza (m)	cls	legname e pietram.	gabbioni	massi					
								cava secco	cava	intasati			alveo secco
ROMASO001	Salto di fondo				<input type="checkbox"/>	<input type="checkbox"/>	<input type="checkbox"/>	<input type="checkbox"/>	<input type="checkbox"/>	<input checked="" type="checkbox"/>	<input type="checkbox"/>	07-137030	
Vedi allegati fotografici CRR 16.													
ROMASO002	Salto di fondo				<input checked="" type="checkbox"/>	<input type="checkbox"/>	<input type="checkbox"/>	<input type="checkbox"/>	<input type="checkbox"/>	<input type="checkbox"/>	<input type="checkbox"/>	07-137030	

REGIONE PIEMONTE

Direzione Difesa del Suolo

Roggia Carrera

csipiemonte

Direzione Servizi Territorio Ambiente
Settore Servizi Territoriali
Area Difesa del Suolo

TUBAZIONE	ALLEGATI FOTOGRAFICI	CORSO D'ACQUA	TAVOLA
1	CRR 25-26	Roggia Carrera	07-137030
X	ALLEGATI FOTOGRAFICI	CORSO D'ACQUA	TAVOLA
1	CRR 07	Roggia Carrera	07-137030
2	CRR 09	Roggia Carrera	07-137030
3	CRR 10	Roggia Carrera	07-137030
4	CRR 11	Roggia Carrera	07-137030

Roggia Carrera