



		comune		provincia		Sistema Informativo Catasto Opere di Difesa	
PONTE		Granozzo con Monticello		NO			
CODICE	TIPOLOGIA	STRUTTURA	CARATT. GEOMETRICHE			RILEVATI	
ROMAPO001			n. campate	lunghezza totale (m)	luce libera totale (m)	larghezza impletato (m)	altezza intradosso fondo alveo (m)
			alt. Max sponda sx (m)		alt. Max sponda dx (m)		
			tavola grafica			località	
						07-137040	
<div><div>Direzione Servizi Territorio Ambiente Settore Servizi Territoriali Area Difesa del Suolo</div></div>							