

ATTRAVERSAMENTI E GUADI

comune

provincia

Granozzo con Monticello

NO

Sistema Informativo
Catasto Opere di Difesa

CODICE	TIPOLOGIA	CARATT. GEOMETRICHE						MATERIALI					tavola grafica	località
		larghezza (m)	lunghezza (m)	altezza (m)	sezione (m²)	diametro (m)		acciaio	cls	mattoni	massi	legno		
ROMAAG001	ATTRAVERSAMENTO							<input type="checkbox"/>	<input type="checkbox"/>	<input checked="" type="checkbox"/>	<input type="checkbox"/>	<input type="checkbox"/>	07-137030	
ROMAAG002	ATTRAVERSAMENTO scotolare							<input type="checkbox"/>	<input checked="" type="checkbox"/>	<input type="checkbox"/>	<input type="checkbox"/>	<input type="checkbox"/>	07-137030	
ROMAAG003	ATTRAVERSAMENTO	5,7	3,9					<input type="checkbox"/>	<input type="checkbox"/>	<input checked="" type="checkbox"/>	<input type="checkbox"/>	<input type="checkbox"/>	07-137030	
ROMAAG004	ATTRAVERSAMENTO	6,6	9,3					<input type="checkbox"/>	<input checked="" type="checkbox"/>	<input type="checkbox"/>	<input type="checkbox"/>	<input type="checkbox"/>	07-137040	
ROMAAG005	ATTRAVERSAMENTO scotolare	4,25	7,35					<input type="checkbox"/>	<input checked="" type="checkbox"/>	<input type="checkbox"/>	<input type="checkbox"/>	<input type="checkbox"/>	07-137040	
ROMAAG006	ATTRAVERSAMENTO scotolare	5,5	6					<input type="checkbox"/>	<input checked="" type="checkbox"/>	<input type="checkbox"/>	<input type="checkbox"/>	<input type="checkbox"/>	07-137040	
ROMAAG007	ATTRAVERSAMENTO scotolare	6,9	5,65					<input type="checkbox"/>	<input checked="" type="checkbox"/>	<input type="checkbox"/>	<input type="checkbox"/>	<input type="checkbox"/>	07-137040	

REGIONE PIEMONTE


Direzione Difesa del Suolo

Cavo Panizzina

csipiemonte


Direzione Servizi Territorio Ambiente
Settore Servizi Territoriali
Area Difesa del Suolo

DIFESA DI SPONDA		comune		provincia		Granozzo con Monticello										NO		Sistema Informativo Catasto Opere di Difesa	
CODICE	SPONDA	TIPOLOGIA	CARATT. GEOMETRICHE		MATERIALI							tavola grafica	località						
			lunghezza (m)	altezza (m) min. max.	dis	legname e pietram.	gabioni	mattoni	materiale vivo	massi	cava secco			cava intasati	alveo secco	alveo intasati			
ROMADS001	destra	Muro			<input checked="" type="checkbox"/>	<input type="checkbox"/>	<input type="checkbox"/>	<input type="checkbox"/>	<input type="checkbox"/>	<input type="checkbox"/>	<input checked="" type="checkbox"/>	<input type="checkbox"/>	<input type="checkbox"/>	<input type="checkbox"/>	<input type="checkbox"/>	<input type="checkbox"/>	07-137030		
Vedi allegati fotografici PNZ 02.																			
ROMADS002	sinistra	Muro			<input checked="" type="checkbox"/>	<input type="checkbox"/>	<input type="checkbox"/>	<input type="checkbox"/>	<input type="checkbox"/>	<input type="checkbox"/>	<input checked="" type="checkbox"/>	<input type="checkbox"/>	<input type="checkbox"/>	<input type="checkbox"/>	<input type="checkbox"/>	<input type="checkbox"/>	07-137030		
Vedi allegati fotografici PNZ 03.																			
ROMADS003	destra	Muro	6		<input checked="" type="checkbox"/>	<input type="checkbox"/>	<input type="checkbox"/>	<input type="checkbox"/>	<input type="checkbox"/>	<input type="checkbox"/>	<input type="checkbox"/>	<input type="checkbox"/>	<input type="checkbox"/>	<input type="checkbox"/>	<input type="checkbox"/>	<input type="checkbox"/>	07-137030		
Vedi allegati fotografici PNZ 09.																			
ROMADS004	sinistra	Muro	6		<input checked="" type="checkbox"/>	<input type="checkbox"/>	<input type="checkbox"/>	<input type="checkbox"/>	<input type="checkbox"/>	<input type="checkbox"/>	<input type="checkbox"/>	<input type="checkbox"/>	<input type="checkbox"/>	<input type="checkbox"/>	<input type="checkbox"/>	<input type="checkbox"/>	07-137030		
Vedi allegati fotografici PNZ 09.																			
ROMADS005	sinistra	Muro			<input type="checkbox"/>	<input type="checkbox"/>	<input type="checkbox"/>	<input type="checkbox"/>	<input type="checkbox"/>	<input type="checkbox"/>	<input checked="" type="checkbox"/>	<input type="checkbox"/>	<input type="checkbox"/>	<input type="checkbox"/>	<input type="checkbox"/>	<input type="checkbox"/>	07-137040		
Vedi allegati fotografici PNZ 18.																			
ROMADS006	destra	Muro			<input checked="" type="checkbox"/>	<input type="checkbox"/>	<input type="checkbox"/>	<input type="checkbox"/>	<input type="checkbox"/>	<input type="checkbox"/>	<input type="checkbox"/>	<input type="checkbox"/>	<input type="checkbox"/>	<input type="checkbox"/>	<input type="checkbox"/>	<input type="checkbox"/>	07-137040		
Vedi allegati fotografici PNZ 19-20-21.																			
ROMADS007	sinistra	Muro			<input checked="" type="checkbox"/>	<input type="checkbox"/>	<input type="checkbox"/>	<input type="checkbox"/>	<input type="checkbox"/>	<input type="checkbox"/>	<input type="checkbox"/>	<input type="checkbox"/>	<input type="checkbox"/>	<input type="checkbox"/>	<input type="checkbox"/>	<input type="checkbox"/>	07-137040		
Vedi allegati fotografici PNZ 19-20-21.																			
ROMADS008	destra	Muro			<input checked="" type="checkbox"/>	<input type="checkbox"/>	<input type="checkbox"/>	<input type="checkbox"/>	<input type="checkbox"/>	<input type="checkbox"/>	<input type="checkbox"/>	<input type="checkbox"/>	<input type="checkbox"/>	<input type="checkbox"/>	<input type="checkbox"/>	<input type="checkbox"/>	07-137040		
Vedi allegati fotografici PNZ 37.																			






REGIONE
PIEMONTE
Direzione Difesa del Suolo

Cavo Panizzina




Direzione Servizi Territorio Ambiente
Settore Servizi Territoriali
Area Difesa del Suolo

		DIFESA DI SPONDA		comune		provincia		Sistema Informativo Catasto Opere di Difesa								
		Granozzo con Monticello		NO												
CODICE	SPONDA	TIPOLOGIA	CARATT. GEOMETRICHE		MATERIALI						tavola grafica	località				
			lunghezza (m)	altezza (m) min. max.	cls	legname e pietram.	gabioni	mattoni	materiale vivo	massi			cava secco	cava intasati	alveo secco	alveo intasati
ROMADS009	sinistra	Muro			<input checked="" type="checkbox"/>	<input type="checkbox"/>	<input type="checkbox"/>	<input type="checkbox"/>	<input type="checkbox"/>	<input type="checkbox"/>	<input type="checkbox"/>	<input type="checkbox"/>	<input type="checkbox"/>	<input type="checkbox"/>	07-137040	
Vedi allegati fotografici PNZ 38-39.																



REGIONE PIEMONTE
Direzione Difesa del Suolo

Cavo Panizzina



Direzione Servizi Territorio Ambiente
Settore Servizi Territoriali
Area Difesa del Suolo

PONTEDettagli										Sistema Informativo Catasto Opere di Difesa	
comune										provincia	
Granozzo con Monticello										NO	
CODICE	TIPOLOGIA	STRUTTURA	CARATT. GEOMETRICHE					RILEVATI		tavola grafica	località
			n. campate	lunghezza totale (m)	luce libera totale (m)	larghezza impalcato (m)	altezza intradosso fondo alveo (m)	alt. Max sponda sx (m)	alt. Max sponda dx (m)		
ROMAPO001	ponte canale	arco	1							07-137030	
Vedi allegati fotografici PNZ 01.											
ROMAPO002	stradale	travata	1							07-137030	
Vedi allegati fotografici PNZ 04.											
ROMAPO003	ponte canale	arco	1							07-137030	
Vedi allegati fotografici PNZ 07-08.											
ROMAPO004	ponte canale	travata	1							07-137030	
Vedi allegati fotografici PNZ 14-15.											
ROMAPO005	ponte canale	travata	1							07-137040	
Vedi allegati fotografici PNZ 23-24.											
ROMAPO006	pedonale	travata	1				0,7			07-137040	
Vedi allegati fotografici PNZ 29-30.											
ROMAPO007	pedonale	travata	1	3,5			1			07-137040	
Vedi allegati fotografici PNZ 31-32. La luce libera è pari a 3,00 m.											
ROMAPO008	pedonale	travata	1	4,45			0,7			07-137040	
Vedi allegati fotografici PNZ 33.											

PONTE										comune										provincia																																																																																									
Granozzo con Monticello										NO										Sistema Informativo Catasto Opere di Difesa																																																																																									
CODICE										TIPOLOGIA										STRUTTURA										CARATT. GEOMETRICHE										RILEVATI										tavola grafica										località																																																	
ROMAPO009										pedonale										travata										1										4,4										4,4										0,7										alt. Max sponda sx (m)										alt. Max sponda dx (m)										07-137040																			
Vedi allegati fotografici PNZ 34.																																																																																																													
ROMAPO010										pedonale										travata										1										4,4										4,4										0,7																				07-137040																													
Vedi allegati fotografici PNZ 36.																																																																																																													

SOGLIA

comune

Granozzo con Monticello

provincia

NO

Sistema Informativo
Catasto Opere di Difesa

CODICE	TIPOLOGIA	CARATT. GEOMETRICHE			MATERIALI							tavola grafica	località	
		larghezza (m)	lunghezza (m)	altezza (m)	cls	legname e pietram.	gabbioni	massi						
								cava secco	cava	intasati	alveo secco			alveo intasati
ROMASO001	Salto di fondo				<input checked="" type="checkbox"/>	<input type="checkbox"/>	<input type="checkbox"/>	<input type="checkbox"/>	<input type="checkbox"/>	<input type="checkbox"/>	<input type="checkbox"/>	<input type="checkbox"/>	07-137030	
Vedi allegati fotografici PNZ 13.														
ROMASO002	Salto di fondo				<input checked="" type="checkbox"/>	<input type="checkbox"/>	<input type="checkbox"/>	<input type="checkbox"/>	<input type="checkbox"/>	<input type="checkbox"/>	<input type="checkbox"/>	<input type="checkbox"/>	07-137040	
Vedi allegati fotografici PNZ 27-28.														
ROMASO003	Salto di fondo				<input checked="" type="checkbox"/>	<input type="checkbox"/>	<input type="checkbox"/>	<input type="checkbox"/>	<input type="checkbox"/>	<input type="checkbox"/>	<input type="checkbox"/>	<input type="checkbox"/>	07-137040	
Vedi allegati fotografici PNZ 35.														

REGIONE PIEMONTE

Direzione Difesa del Suolo

Cavo Panizzina

csipiemonte

Direzione Servizi Territorio Ambiente
Settore Servizi Territoriali
Area Difesa del Suolo

TUBAZIONE	ALLEGATI FOTOGRAFICI	CORSO D'ACQUA	TAVOLA
1	PNZ 12	Cavo Panizzina	07-137030
2	PNZ 40-41	Cavo Panizzina	07-137040
3	PNZ 44-45	Cavo Panizzina	07-137040
4	PNZ 46-47	Cavo Panizzina	07-137040

Cavo Panizzina