


 PONTE		comune		provincia		Granozzo con Monticello		NO		 Sistema Informativo Catasto Opere di Difesa	
CODICE	TIPOLOGIA	STRUTTURA	CARATT. GEOMETRICHE			RILEVATI		tavola grafica	località		
ROMAPO001	ponte canale	travata	n. campate	lunghezza totale (m)	luce libera totale (m)	larghezza impalcato (m)	altezza intradosso fondo alveo (m)	alt. Max sponda sx (m)	alt. Max sponda dx (m)	07-137040	
Vedi allegati fotografici RPS 01-02.											
<div><div>REGIONE PIEMONTE Direzione Difesa del Suolo</div><div>Cavo Reposi</div><div>csipiemonte Direzione Servizi Territorio Ambiente Settore Servizi Territoriali Area Difesa del Suolo</div></div>											