









ATTRAVERSAMENTI E GUADI		comune		provincia		NO		Sistema Informativo Catasto Opere di Difesa					
Granozzo con Monticello													
CODICE	TIPOLOGIA	CARATT. GEOMETRICHE					MATERIALI				tavola grafica	località	
		larghezza (m)	lunghezza (m)	altezza (m)	sezione (m²)	diametro (m)	acciaio	cls	mattoni	massi			legno
ROMAAG001	ATTRAVERSAMENTO						<input type="checkbox"/>	<input checked="" type="checkbox"/>	<input type="checkbox"/>	<input type="checkbox"/>	<input type="checkbox"/>	07-137030	
ROMAAG002	ATTRAVERSAMENTO tubazione						<input type="checkbox"/>	<input checked="" type="checkbox"/>	<input type="checkbox"/>	<input type="checkbox"/>	<input type="checkbox"/>	07-137030	
ROMAAG003	ATTRAVERSAMENTO tubazione		7,7				<input type="checkbox"/>	<input checked="" type="checkbox"/>	<input type="checkbox"/>	<input type="checkbox"/>	<input type="checkbox"/>	07-137030	
ROMAAG004	ATTRAVERSAMENTO						<input type="checkbox"/>	<input checked="" type="checkbox"/>	<input type="checkbox"/>	<input type="checkbox"/>	<input type="checkbox"/>	07-137030	

		canale		provincia		NO				Sistema Informativo Catasto Opere di Difesa						
CANALIZZAZIONE		Granozzo con Monticello		comune		NO										
CODICE	TIPOLOGIA	CARATT. GEOMETRICHE				MATERIALI					tavola grafica	località				
		larghezza (m)	lunghezza (m)	altezza (m)	sezione (m²)	diametro (m)	dis	legname e pietram.	gabioni	acciaio			mattoni	massi	alveo secco	alveo intasato
ROMACA001	a sezione chiusa						<input checked="" type="checkbox"/>	<input type="checkbox"/>	<input type="checkbox"/>	<input type="checkbox"/>	<input type="checkbox"/>	<input type="checkbox"/>	<input type="checkbox"/>	<input type="checkbox"/>	07-137030	
Vedi allegati fotografici RMA 01.																
<div><div><div>REGIONE PIEMONTE Direzione Difesa del Suolo</div></div><div>Fogna Roma</div><div><div>Direzione Servizi Territorio Ambiente Settore Servizi Territoriali Area Difesa del Suolo</div></div></div>																

 <b>PONTE</b>		comune		provincia		<b>Granozzo con Monticello</b>		<b>NO</b>		 <b>Sistema Informativo Catasto Opere di Difesa</b>	
<b>CODICE</b>	<b>TIPOLOGIA</b>	<b>STRUTTURA</b>	<b>CARATT. GEOMETRICHE</b>			<b>RILEVATI</b>		<b>tavola grafica</b>	<b>località</b>		
<b>ROMAPO001</b>	ponte canale	travata	n. campate	lunghezza totale (m)	luce libera totale (m)	larghezza impalcato (m)	altezza intradosso fondo alveo (m)	alt. Max sponda sx (m)	alt. Max sponda dx (m)	07-137030	
Vedi allegati fotografici RMA 05.											
<div><div><b>Fogna Roma</b> Direzione Servizi Territorio Ambiente Settore Servizi Territoriali Area Difesa del Suolo</div></div> <div><div>Direzione Servizi Territorio Ambiente Settore Servizi Territoriali Area Difesa del Suolo</div></div>											