










		canale		provincia		NO				Sistema Informativo Catasto Opere di Difesa						
CANALIZZAZIONE		Granozzo con Monticello		NO												
CODICE	TIPOLOGIA	CARATT. GEOMETRICHE				MATERIALI					tavola grafica	località				
		larghezza (m)	lunghezza (m)	altezza (m)	sezione (m²)	diametro (m)	dis	legname e pietram.	gabioni	acciaio			mattoni	massi	alveo secco	alveo intasati
ROMACA001	a sezione aperta	40,5					<input checked="" type="checkbox"/>	<input type="checkbox"/>	<input type="checkbox"/>	<input type="checkbox"/>	<input type="checkbox"/>	<input type="checkbox"/>	<input type="checkbox"/>	<input type="checkbox"/>	07-137030	
Vedi allegati fotografici STR 12.																
<div><div><div>REGIONE PIEMONTE Direzione Difesa del Suolo</div></div><div>Fontana Stronetta</div><div><div>Direzione Servizi Territorio Ambiente Settore Servizi Territoriali Area Difesa del Suolo</div></div></div>																

		DIFESA DI SPONDA		comune		provincia		Sistema Informativo Catasto Opere di Difesa									
		Granozzo con Monticello		NO													
CODICE	SPONDA	TIPOLOGIA	CARATT. GEOMETRICHE		MATERIALI						tavola grafica	località					
			lunghezza (m)	altezza (m) min. max.	cls	legname e pietram.	gabioni	mattoni	materiale vivo	massi			cava secco	cava intasati	alveo secco	alveo intasati	
ROMADS001	destra	Scogliera			<input type="checkbox"/>	<input type="checkbox"/>	<input type="checkbox"/>	<input type="checkbox"/>	<input type="checkbox"/>	<input type="checkbox"/>	<input type="checkbox"/>	<input type="checkbox"/>	<input type="checkbox"/>	<input type="checkbox"/>	<input type="checkbox"/>	07-137030	
Vedi allegati fotografici STR 19.																	
<div><div>REGIONE PIEMONTE Direzione Difesa del Suolo</div><div>Fontana Stronetta</div><div>csipiemonte Direzione Servizi Territorio Ambiente Settore Servizi Territoriali Area Difesa del Suolo</div></div>																	

		comune		provincia		Sistema Informativo Catasto Opere di Difesa			
PONTE		Granozzo con Monticello		NO					
CODICE	TIPOLOGIA	STRUTTURA	CARATT. GEOMETRICHE			RILEVATI		tavola grafica	località
			n. campate	lunghezza totale (m)	luce libera totale (m)	larghezza impalcato (m)	altezza intradosso fondo alveo (m)	alt. Max sponda sx (m)	alt. Max sponda dx (m)
ROMAPO001	ponte canale	travata	1	6,8		1,8			07-137030
Vedi allegati fotografici STR 08-09. La luce libera è pari a 3,00 m.									
ROMAPO002	pedonale	travata	1						07-137030
Vedi allegati fotografici STR 15-16.									
ROMAPO003	ponte canale	travata	1	10		2			07-137030
Vedi allegati fotografici STR 28-29. La luce libera è pari a 2,20 m.									
<div><div>REGIONE PIEMONTE Direzione Difesa del Suolo</div><div>Fontana Stronetta</div><div><div>Direzione Servizi Territorio Ambiente Settore Servizi Territoriali Area Difesa del Suolo</div></div></div>									

SOGLIA

comune

Granozzo con Monticello

provincia

NO

Sistema Informativo
Catasto Opere di Difesa

CODICE	TIPOLOGIA	CARATT. GEOMETRICHE			MATERIALI						tavola grafica	
ROMASO001	Salto di fondo	larghezza (m)	lunghezza (m)	altezza (m)	cls	legname e pietram.	gabioni	massi				07-137030
					<input checked="" type="checkbox"/>	<input type="checkbox"/>	<input type="checkbox"/>	massi	cava secco	cava intasati	alveo secco	alveo intasati
Vedi allegati fotografici STR 01-02.												

REGIONE PIEMONTE

Direzione Difesa del Suolo

Fontana Stronetta

csipiemonte

Direzione Servizi Territorio Ambiente
Settore Servizi Territoriali
Area Difesa del Suolo

TUBAZIONE	ALLEGATI FOTOGRAFICI	CORSO D'ACQUA	TAVOLA
1	STR 06-07	Fontana Stronetta	07-137030
2	STR 17-18	Fontana Stronetta	07-137030
3	STR 22-23	Fontana Stronetta	07-137030

Fontana Stronetta