


		DIFESA DI SPONDA		comune		provincia		NO				Sistema Informativo Catasto Opere di Difesa					
		Granozzo con Monticello															
CODICE	SPONDA	TIPOLOGIA	CARATT. GEOMETRICHE		MATERIALI						tavola grafica	località					
			lunghezza (m)	altezza (m) min. max.	legname e pietram.	gabioni	mattoni	materiale vivo	massi	cava secco			cava intasati	alveo secco	alveo intasati		
ROMADS001	destra	Scogliera	200		<input type="checkbox"/>	<input type="checkbox"/>	<input type="checkbox"/>	<input type="checkbox"/>	<input type="checkbox"/>	<input checked="" type="checkbox"/>	<input type="checkbox"/>	<input type="checkbox"/>	<input type="checkbox"/>	<input type="checkbox"/>	07-137040		
Vedi allegati fotografici GGN 01.																	
ROMADS002	destra	Scogliera			<input type="checkbox"/>	<input type="checkbox"/>	<input type="checkbox"/>	<input type="checkbox"/>	<input type="checkbox"/>	<input checked="" type="checkbox"/>	<input type="checkbox"/>	<input type="checkbox"/>	<input type="checkbox"/>	<input type="checkbox"/>	<input type="checkbox"/>	07-137040	
Vedi allegati fotografici GGN 04.																	
ROMADS003	destra	Scogliera			<input type="checkbox"/>	<input type="checkbox"/>	<input type="checkbox"/>	<input type="checkbox"/>	<input type="checkbox"/>	<input checked="" type="checkbox"/>	<input type="checkbox"/>	<input type="checkbox"/>	<input type="checkbox"/>	<input type="checkbox"/>	<input type="checkbox"/>	07-137040	
Vedi allegati fotografici GGN 05.																	



REGIONE
PIEMONTE
Direzione Difesa del Suolo

Torrente Agogna



csipiemonte
Direzione Servizi Territorio Ambiente
Settore Servizi Territoriali
Area Difesa del Suolo

PONTE

Granozzo con Monticello

comune

provincia

NO

Sistema Informativo
Catasto Opere di Difesa

CODICE	TIPOLOGIA	STRUTTURA	CARATT. GEOMETRICHE						RILEVATI		tavola grafica	località
			n. campate	lunghezza totale (m)	luce libera totale (m)	larghezza impalcato (m)	altezza intradosso fondo alveo (m)	alt. Max sponda sx (m)	alt. Max sponda dx (m)			
ROMAPO001	stradale	arco	1	37,5	23	5,6					07-137040	
Vedi allegati fotografici GGN 02-03.												
ROMAPO002	ponte canale	arco	3								07-137040	
Vedi allegati fotografici GGN 06-07.												

REGIONE PIEMONTE

Direzione Difesa del Suolo

Torrente Agogna

cspiemonte

Direzione Servizi Territorio Ambiente
Settore Servizi Territoriali
Area Difesa del Suolo