

REGIONE PIEMONTE

Direzione Difesa del Suolo

Fontana Clerici

Direzione Servizi Territorio Ambiente

Settore Servizi Territoriali

Area Difesa del Suolo

ATTRAVERSAMENTI E GUADI

comune

provincia

Granozzo con Monticello

NO

CODICE

TIPOLOGIA

ROMAAG001

ROMAAG002

ROMAAG003

ROMAAG004

ROMAAG005

ROMAAG006

ROMAAG007

ROMAAG008

ROMAAG009

ROMAAG010

ROMAAG011

ROMAAG012

ATTRAVERSAMENTO tubazione

ATTRAVERSAMENTO scatolare

ATTRAVERSAMENTO

ATTRAVERSAMENTO

ATTRAVERSAMENTO scatolare

ATTRAVERSAMENTO

ATTRAVERSAMENTO scatolare

ATTRAVERSAMENTO tubazione

ATTRAVERSAMENTO tubazione

ATTRAVERSAMENTO

ATTRAVERSAMENTO

ATTRAVERSAMENTO

larghezza (m)

lunghezza (m)

altezza (m)

sezione (m²)

diametro (m)

4,5

4,3

4,1

3,8

7,5

4,5

8

4,1

7,4

4,15

8

5,55

6,2

3,95

3,2

4

1,3

0,9

acciaio

cls

mattoni

massi

legno

☐

☒

☐

☐

☐

☐

☒

☐

☐

☐

☐

☐

☐

☐

☐

☒

☐

☐

☐

☐

☐

☐

☐

☐

☐

☐

☐

☐

☐

☐

☐

☐

☐

☐

☐

☐

☐

☐

☐

☐

☐

☐

☐

☐

☐

☐

☐

☐

☐

☐

☐

☐

☐

☐

☐

☐

☐

☐

☐

☐

☐

☐

☐

☐

☐

☐

☐

☐

☐

☐

☐

☐

☐

☐

☐

☐

☐

☐

☐

☐

☐

☐

☐

☐

☐

☐

☐

☐

☐

☐

☐

☐

☐

☐

☐

☐

☐

☐

☐

☐

☐

☐

☐

☐

☐

☐

☐

☐

☐

☐

☐

☐

☐

☐

☐

☐

☐

☐

☐

☐

☐

☐

☐

☐

☐

☐

☐

☐

☐

☐

☐

☐

☐

☐

☐

☐

☐

☐

☐

☐

☐

☐

☐

☐

☐

☐

☐

☐

☐

☐

☐

☐

☐

☐

☐

☐

☐

☐

☐

☐

☐

☐

☐

☐

☐

☐

☐

☐

☐

☐

☐

☐

☐

☐

☐

☐

☐

☐

☐

☐

☐

☐

☐

☐

☐

☐

☐

☐

☐

☐

☐

☐

☐

☐

☐

☐

☐

☐

☐

☐

☐

☐

☐

☐

☐

☐

☐

☐

☐

☐

☐

☐

☐

☐

☐

☐

☐

☐

☐

☐

☐

☐

☐

☐

☐

☐

☐

☐

☐

☐

☐

☐

☐

☐

☐

☐

☐

☐

☐

☐

☐

☐

☐

☐

☐

☐

☐

☐

☐

☐

☐

☐

☐

☐

☐

☐

☐

☐

☐

☐

☐

☐

☐

☐

☐

☐

☐

☐

☐

☐

☐

☐

☐

☐

☐

☐

☐

☐

☐

☐

☐

☐

☐

☐

☐

☐

☐

☐

☐

☐

☐

☐

☐

☐

☐

☐

☐

☐

☐

☐

☐

☐

☐

☐

☐

☐

☐

☐

☐

☐

☐

☐

☐

☐

☐

☐

☐

☐

☐

☐

☐

☐

☐

☐

☐

☐

☐

☐

☐

☐

☐

☐

☐

☐

☐

☐

☐

☐

☐

☐

☐

☐

☐

☐

☐

☐

☐

☐

☐

☐

☐

☐

☐

☐

☐

☐

☐

☐

☐

☐

☐

☐

☐

☐

☐

☐

☐

☐

☐

☐

☐

☐

Sistema Informativo  
Catasto Opere di Difesa

provincia

NO

comune

Granzo con Monticello

ATTRAVERSAMENTI E GUADI

CODICE	TIPOLOGIA	CARATT. GEOMETRICHE					MATERIALI					tavola grafica	località
		larghezza (m)	lunghezza (m)	altezza (m)	sezione (m²)	diametro (m)	acciaio	cls	mattoni	massi	legno		
ROMAAG013	ATTRaversamento							<input checked="" type="checkbox"/>	<input type="checkbox"/>	<input type="checkbox"/>	<input type="checkbox"/>	07-137030	
ROMAAG014	ATTRaversamento							<input checked="" type="checkbox"/>	<input type="checkbox"/>	<input type="checkbox"/>	<input type="checkbox"/>	07-137030	

DIREZIONE DIFESA DEL SUOLO

REGIONE PIEMONTE

Direzione Difesa del Suolo





Fontana Clerici

csipiemonte

Direzione Servizi Territorio Ambiente

Settore Servizi Territoriali

Area Difesa del Suolo

		comune		provincia		NO												Sistema Informativo Catasto Opere di Difesa	
DIFESA DI SPONDA				Granozzo con Monticello															
CODICE	SPONDA	TIPOLOGIA	CARATT. GEOMETRICHE		MATERIALI							tavola grafica	località						
			lunghezza (m)	altezza (m) min. max.	cls	legname e pietram.	gabioni	mattoni	materiale vivo	massi	cava secco			cava intasati	alveo secco	alveo intasati			
ROMADS001	destra	Muro			<input checked="" type="checkbox"/>	<input type="checkbox"/>	<input type="checkbox"/>	<input type="checkbox"/>	<input type="checkbox"/>	<input type="checkbox"/>	<input type="checkbox"/>	<input type="checkbox"/>	<input type="checkbox"/>	<input type="checkbox"/>	07-137030				
Vedi allegati fotografici CLR 38.																			
ROMADS002	destra	Muro	30		<input checked="" type="checkbox"/>	<input type="checkbox"/>	<input type="checkbox"/>	<input type="checkbox"/>	<input type="checkbox"/>	<input type="checkbox"/>	<input type="checkbox"/>	<input type="checkbox"/>	<input type="checkbox"/>	<input type="checkbox"/>	07-137030				
Vedi allegati fotografici CLR 39.																			
<div><div><div>REGIONE PIEMONTE Direzione Difesa del Suolo</div></div><div>Fontana Clerici</div><div><div>Direzione Servizi Territorio Ambiente Settore Servizi Territoriali Area Difesa del Suolo</div></div></div>																			

[illegible]

PONTE

comune

provincia

Granozzo con Monticello

NO

Sistema Informativo  
Catasto Opere di Difesa

CODICE	TIPOLOGIA	STRUTTURA	CARATT. GEOMETRICHE						RILEVATI		tavola grafica	località
ROMAPO009	ponte canale	arco	1	n. campate	lunghezza totale (m)	luce libera totale (m)	larghezza impalcato (m)	altezza intradosso fondo alveo (m)	alt. Max sponda sx (m)	alt. Max sponda dx (m)	07-137030	
<div>Vedi allegati fotografici CLR 34-35. La luce libera è pari a 2,60 m.</div>												

REGIONE PIEMONTE

Direzione Difesa del Suolo

Fontana Clerici

csipiemonte

Direzione Servizi Territorio Ambiente  
Settore Servizi Territoriali  
Area Difesa del Suolo

TUBAZIONE	ALLEGATI FOTOGRAFICI	CORSO D'ACQUA	TAVOLA
1	CLR 16	Fontana Clerici	07-137030

Fontana Clerici