

Sistema Informativo
Catasto Opere di Difesa

provincia

NO

comune

Granozzo con Monticello

ATTRAVERSAMENTI E GUADI

Cavo Gregorio Boschi

CODICE	TIPOLOGIA	CARATT. GEOMETRICHE					MATERIALI					tavola grafica	località
		larghezza (m)	lunghezza (m)	altezza (m)	sezione (m²)	diametro (m)	acciaio	cls	mattoni	massi	legno		
ROMAAG001	ATTRAVERSAMENTO		4,1				<input type="checkbox"/>	<input checked="" type="checkbox"/>	<input type="checkbox"/>	<input type="checkbox"/>	<input type="checkbox"/>	07-137030	
ROMAAG002	ATTRAVERSAMENTO						<input type="checkbox"/>	<input checked="" type="checkbox"/>	<input checked="" type="checkbox"/>	<input type="checkbox"/>	<input type="checkbox"/>	07-137030	
ROMAAG003	ATTRAVERSAMENTO	5,1	6,2				<input type="checkbox"/>	<input checked="" type="checkbox"/>	<input type="checkbox"/>	<input type="checkbox"/>	<input type="checkbox"/>	07-137030	





REGIONE PIEMONTE



Direzione Difesa del Suolo


Cavo Gregorio Boschi

csipiemonte


Direzione Servizi Territorio Ambiente
Settore Servizi Territoriali
Area Difesa del Suolo

		DIFESA DI SPONDA		comune		provincia		Sistema Informativo Catasto Opere di Difesa								
		Granozzo con Monticello		NO												
CODICE	SPONDA	TIPOLOGIA	CARATT. GEOMETRICHE		MATERIALI					tavola grafica	località					
			lunghezza (m)	altezza (m) min. max.	cls	legname e pietram.	gabioni	mattoni	materiale vivo			massi	cava secco	cava intasati	alveo secco	alveo intasati
ROMADS001	sinistra	Muro	23,5		<input type="checkbox"/>	<input checked="" type="checkbox"/>	<input type="checkbox"/>	<input type="checkbox"/>	<input type="checkbox"/>	<input type="checkbox"/>	<input type="checkbox"/>	<input type="checkbox"/>	<input type="checkbox"/>	<input type="checkbox"/>	07-137030	
Vedi allegati fotografici GRG 11.																
<div><div>REGIONE PIEMONTE Direzione Difesa del Suolo</div><div>Cavo Gregorio Boschi</div><div>csipiemonte Direzione Servizi Territorio Ambiente Settore Servizi Territoriali Area Difesa del Suolo</div></div>																

 PONTE		comune		provincia		Granozzo con Monticello		NO		 Sistema Informativo Catasto Opere di Difesa		
CODICE	TIPOLOGIA	STRUTTURA	CARATT. GEOMETRICHE						RILEVATI		tavola grafica	località
			n. campate	lunghezza totale (m)	luce libera totale (m)	larghezza impalcato (m)	altezza intradosso fondo alveo (m)	alt. Max sponda sx (m)	alt. Max sponda dx (m)			
ROMAPO001	ponte canale	travata	1								07-137030	
Vedi allegati fotografici GRG 01-02.												
ROMAPO002	ponte canale	travata	1								07-137030	
Vedi allegati fotografici GRG 09-10.												

**REGIONE
PIEMONTE**
Direzione Difesa del Suolo

Cavo Gregorio Boschi

**csipiemonte**
Direzione Servizi Territorio Ambiente
Settore Servizi Territoriali
Area Difesa del Suolo