


		comune		provincia		NO												Sistema Informativo Catasto Opere di Difesa							
DIFESA DI SPONDA				Granozzo con Monticello																					
CODICE		SPONDA	TIPOLOGIA		CARATT. GEOMETRICHE		MATERIALI							tavola grafica		località									
		lunghezza (m)		altezza (m)				dis		legname e pietram.	gabioni		mattoni	materiale vivo		massi									
				min.		max.								cava secco	cava	intasati	alveo secco		alveo	intasati					
ROMADS001		destra	Muro						<input checked="" type="checkbox"/>	<input type="checkbox"/>	<input type="checkbox"/>	<input type="checkbox"/>	<input type="checkbox"/>	<input type="checkbox"/>	<input type="checkbox"/>	<input type="checkbox"/>	<input type="checkbox"/>	<input type="checkbox"/>	<input type="checkbox"/>	<input type="checkbox"/>	07-137030				
Vedi allegati fotografici NBB 11.																									
ROMADS002		sinistra	Muro						<input checked="" type="checkbox"/>	<input type="checkbox"/>	<input type="checkbox"/>	<input type="checkbox"/>	<input type="checkbox"/>	<input type="checkbox"/>	<input type="checkbox"/>	<input type="checkbox"/>	<input type="checkbox"/>	<input type="checkbox"/>	<input type="checkbox"/>	<input type="checkbox"/>	07-137030				
Vedi allegati fotografici NBB 12.																									
										Cavo Nibbia															
REGIONE PIEMONTE Direzione Difesa del Suolo																							Direzione Servizi Territorio Ambiente Settore Servizi Territoriali Area Difesa del Suolo		

<

TUBAZIONE	ALLEGATI FOTOGRAFICI	CORSO D'ACQUA	TAVOLA
1	NBB 13	Cavo Nibbia	07-137030
2	NBB 19-20	Cavo Nibbia	07-137030

Cavo Nibbia