

REGIONE PIEMONTE

Direzione Difesa del Suolo

Cavo Orale

Sistema Informativo Catasto Opere di Difesa

provincia NO





comune Granozzo con Monticello

ATTRAVERSAMENTI E GUADI

CODICE	TIPOLOGIA	CARATT. GEOMETRICHE					MATERIALI					tavola grafica	località
		larghezza (m)	lunghezza (m)	altezza (m)	sezione (m²)	diametro (m)	acciaio	cls	mattoni	massi	legno		
ROMAAG001	ATTRAVERSAMENTO	5,6	11,2				<input type="checkbox"/>	<input type="checkbox"/>	<input checked="" type="checkbox"/>	<input type="checkbox"/>	<input type="checkbox"/>	07-137030	
ROMAAG002	ATTRAVERSAMENTO scatolare	2,75	4,1				<input type="checkbox"/>	<input checked="" type="checkbox"/>	<input type="checkbox"/>	<input type="checkbox"/>	<input type="checkbox"/>	07-137040	

csipiemonte

Direzione Servizi Territorio Ambiente
Settore Servizi Territoriali
Area Difesa del Suolo

		comune		provincia		Sistema Informativo Catasto Opere di Difesa									
DIFESA DI SPONDA		Granozzo con Monticello		NO											
CODICE	SPONDA	TIPOLOGIA	CARATT. GEOMETRICHE		MATERIALI					tavola grafica	località				
			lunghezza (m)	altezza (m) min. max.	cls	legname e pietram.	gabioni	mattoni	materiale vivo			massi	cava secco	cava intasati	alveo secco
ROMADS001	destra	Muro			<input checked="" type="checkbox"/>	<input type="checkbox"/>	<input type="checkbox"/>	<input type="checkbox"/>	<input type="checkbox"/>	<input type="checkbox"/>	<input type="checkbox"/>	<input type="checkbox"/>	<input type="checkbox"/>	07-137040	
Vedi allegati fotografici RLE 05.															
<div><div><div>REGIONE PIEMONTE Direzione Difesa del Suolo</div></div><div>Cavo Orale</div><div><div>Direzione Servizi Territorio Ambiente Settore Servizi Territoriali Area Difesa del Suolo</div></div></div>															

PONTE										comune										provincia										Sistema Informativo Catasto Opere di Difesa																																																																																																			
Granozzo con Monticello										NO										NO																																																																																																													
CODICE										TIPOLOGIA										STRUTTURA										CARATT. GEOMETRICHE										RILEVATI										tavola grafica										località																																																																					
ROMAPO001										ponte canale										travata										1										n. campate										lunghezza totale (m)										luce libera totale (m)										larghezza impalcato (m)										altezza intradosso fondo alveo (m)										alt. Max sponda sx (m)										alt. Max sponda dx (m)										07-137030																			
Vedi allegati fotografici RLE 03-04.																																																																																																																																	
ROMAPO002										ponte canale										travata										1																																																																						07-137040																													
Vedi allegati fotografici RLE 08-09.																																																																																																																																	