

ATTRAVERSAMENTI E GUADI

comune

provincia

NO

Granozzo con Monticello

Sistema Informativo
Catasto Opere di Difesa

CODICE	TIPOLOGIA	CARATT. GEOMETRICHE						MATERIALI					tavola grafica	località
		larghezza (m)	lunghezza (m)	altezza (m)	sezione (m²)	diametro (m)	acciaio	cls	mattoni	massi	legno			
ROMAAG001	ATTRAVERSAMENTO tubazione	3	6,05			0,95	<input type="checkbox"/>	<input checked="" type="checkbox"/>	<input type="checkbox"/>	<input type="checkbox"/>	<input type="checkbox"/>	07-137040		
ROMAAG002	ATTRAVERSAMENTO scatolare	4,35	7,6				<input type="checkbox"/>	<input checked="" type="checkbox"/>	<input type="checkbox"/>	<input type="checkbox"/>	<input type="checkbox"/>	07-137040		
ROMAAG003	ATTRAVERSAMENTO tubazione	2,3	6,25			0,7	<input type="checkbox"/>	<input checked="" type="checkbox"/>	<input type="checkbox"/>	<input type="checkbox"/>	<input type="checkbox"/>	07-137040		
ROMAAG004	ATTRAVERSAMENTO tubazione	2,45	5,8			0,9	<input type="checkbox"/>	<input checked="" type="checkbox"/>	<input type="checkbox"/>	<input type="checkbox"/>	<input type="checkbox"/>	07-137040		





REGIONE PIEMONTE





Direzione Difesa del Suolo

Cavo Orione

csi piemonte

Direzione Servizi Territorio Ambiente
Settore Servizi Territoriali
Area Difesa del Suolo

		comune		provincia		Sistema Informativo Catasto Opere di Difesa															
CANALIZZAZIONE		Granozzo con Monticello		NO																	
CODICE	TIPOLOGIA	CARATT. GEOMETRICHE				MATERIALI				tavola grafica	località										
		larghezza (m)	lunghezza (m)	altezza (m)	sezione (m²)	diametro (m)	dis	legname e pietram.	gabioni			acciaio	mattoni	massi	cava secco	intasati	cava	intasati	alveo secco	alveo	intasati
ROMACA001	a sezione chiusa						<input checked="" type="checkbox"/>	<input type="checkbox"/>	<input type="checkbox"/>	<input type="checkbox"/>	<input type="checkbox"/>	<input type="checkbox"/>	<input type="checkbox"/>	<input type="checkbox"/>	<input type="checkbox"/>	<input type="checkbox"/>	<input type="checkbox"/>	<input type="checkbox"/>	<input type="checkbox"/>	07-137040	
Vedi allegati fotografici ORN 08.																					
																					
REGIONE PIEMONTE Direzione Difesa del Suolo											Cavo Orione Direzione Servizi Territorio Ambiente Settore Servizi Territoriali Area Difesa del Suolo										

		comune		provincia		NO												Sistema Informativo Catasto Opere di Difesa		
DIFESA DI SPONDA				Granozzo con Monticello																
CODICE	SPONDA	TIPOLOGIA	CARATT. GEOMETRICHE		MATERIALI							tavola grafica	località							
			lunghezza (m)	altezza (m) min. max.	cls	legname e pietram.	gabioni	mattoni	materiale vivo	massi	cava secco			cava intasati	alveo secco	alveo intasati				
ROMADS001	destra	Muro	4,8		<input checked="" type="checkbox"/>	<input type="checkbox"/>	<input type="checkbox"/>	<input type="checkbox"/>	<input type="checkbox"/>	<input type="checkbox"/>	<input type="checkbox"/>	<input type="checkbox"/>	<input type="checkbox"/>	<input type="checkbox"/>	07-137040					
Vedi allegati fotografici ORN 01.																				
ROMADS002	sinistra	Muro	4,8		<input checked="" type="checkbox"/>	<input type="checkbox"/>	<input type="checkbox"/>	<input type="checkbox"/>	<input type="checkbox"/>	<input type="checkbox"/>	<input type="checkbox"/>	<input type="checkbox"/>	<input type="checkbox"/>	<input type="checkbox"/>	07-137040					
Vedi allegati fotografici ORN 01.																				
				Cavo Orione															Direzione Servizi Territorio Ambiente Settore Servizi Territoriali Area Difesa del Suolo	

PONTE						comune						provincia					
Granozzo con Monticello						NO											
		CODICE	TIPOLOGIA	STRUTTURA	CARATT. GEOMETRICHE						RILEVATI		tavola grafica		località		
					n. campate	lunghezza totale (m)	luce libera totale (m)	larghezza impalcato(m)	altezza intradosso fondo alveo(m)	alt. Max sponda sx (m) alt. Max sponda dx (m)				07-137040			
ROMAPO001																	
pedonale																	
travata																	
Vedi allegati fotografici ORN 01-02.																	
ROMAPO002																	
pedonale																	
travata																	
Vedi allegati fotografici ORN 01-02.																	